ЗАКОН МОСКОВСКОЙ ОБЛАСТИ

Об объединении городского поселения Свердловский, сельского поселения Анискинское Щёлковского муниципального района с городским округом Лосино-Петровский и внесении изменений в некоторые законы Московской области о статусе и границах муниципальных образований Московской области

Статья 1

1. Объединить в соответствии с частью 3^1 статьи 13 Федерального закона от 6 октября 2003 года № 131-ФЗ «Об общих принципах организации местного самоуправления в Российской Федерации» городское поселение Свердловский и сельское поселение Анискинское Щёлковского муниципального района (далее – поселения) с городским округом Лосино-Петровский со дня вступления в силу настоящего Закона.

2. Поселения, объединенные с городским округом Лосино-Петровский, утрачивают статус муниципальных образований со дня вступления в силу настоящего Закона.

3. Полномочия органов местного самоуправления и должностных лиц местного самоуправления поселений прекращаются со дня вступления в силу настоящего Закона.

Статья 2

Внести в Закон Московской области № 200/2004-ОЗ «О статусе и границе городского округа Лосино-Петровский» (с изменениями, внесенными Законом Московской области № 46/2010-ОЗ) следующие изменения:

1) статью 2 изложить в следующей редакции:

«Статья 2

Населенные пункты, находящиеся в границе городского округа Лосино-Петровский:

Лосино-Петровский – город Московской области;

Свердловский – рабочий поселок;

Анискино – село;

Аничково – поселок;

Биокомбината – поселок;

Кармолино – деревня;

Корпуса – деревня;

Леониха – деревня;

Медное-Власово – поселок;

Мизиново – деревня;

Митянино – деревня;

Орловка – деревня;

Осеево – деревня;

Райки – деревня;

Савинки – деревня;

Топорково – деревня;

Улиткино – деревня;

Юность – поселок.

Административным центром городского округа Лосино-Петровский является город Лосино-Петровский Московской области.»;

2) приложение 1 изложить в следующей редакции:

«

Приложение 1
к Закону Московской области
«О статусе и границе
городского округа Лосино-
Петровский

КАРТА (СХЕМА) И ОПИСАНИЕ ГРАНИЦЫ ГОРОДСКОГО ОКРУГА ЛОСИНО-ПЕТРОВСКИЙ

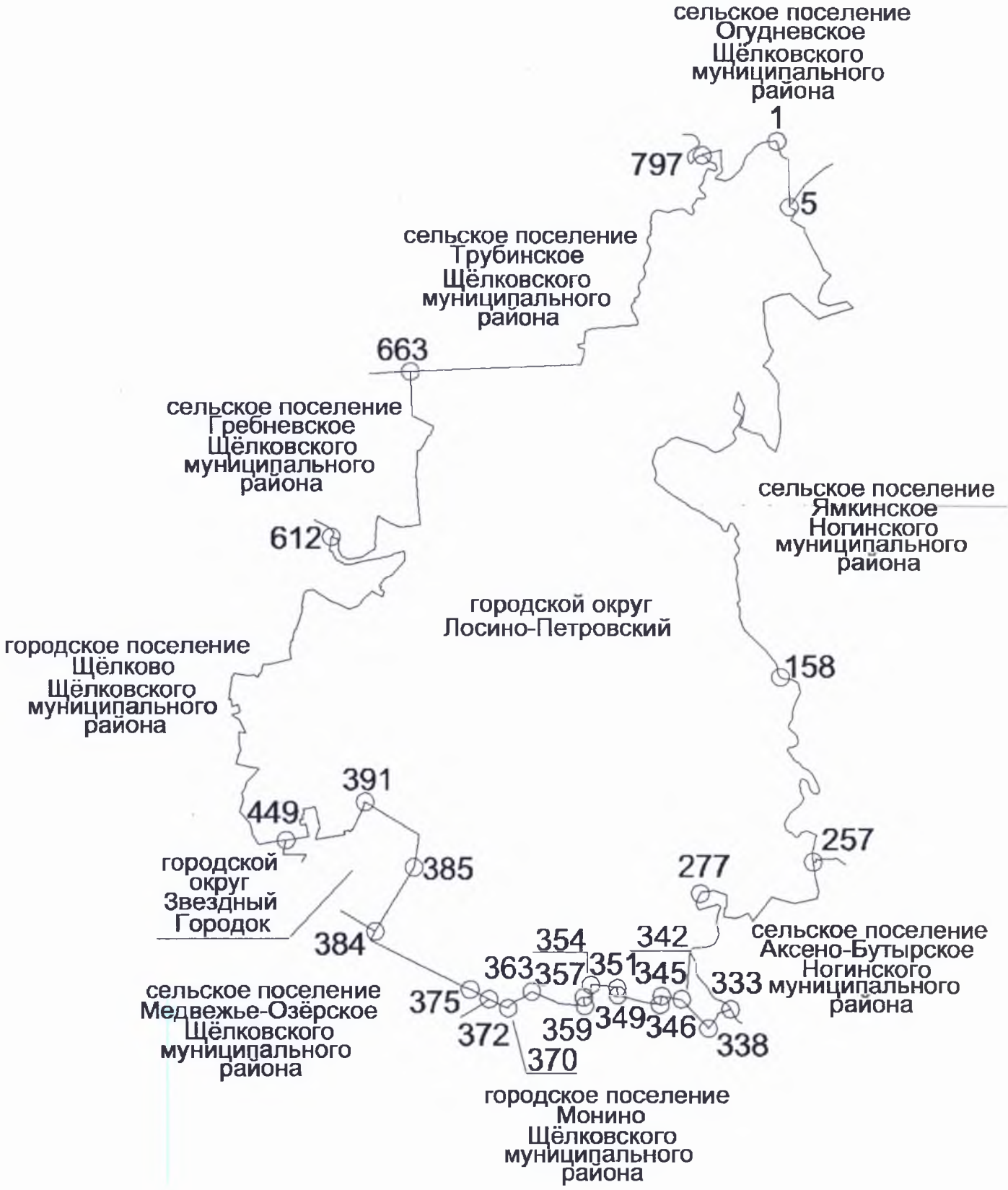

Масштаб 1:100000

1. Площадь территории городского округа Лосино-Петровский составляет 9127 га.

2. Описание границы городского округа Лосино-Петровский произведено согласно цифровым обозначениям в направлении север – восток – юг – запад.

3. Граница городского округа Лосино-Петровский проходит следующим образом:

1) от точки 1 граница проходит на юго-восток по южной границе 91 квартала Воря-Богородского участкового лесничества Московского учебно-опытного (лесничества (далее – Воря-Богородское участковое лесничество), далее на юг по западной границе территории сельскохозяйственного производственного кооператива «Агрофирма «Восток» до северной границы 102 квартала Свердловского участкового лесничества Московского учебно-опытного лесничества (далее – Свердловское участковое лесничество) (узловая точка 5, расположенная на пересечении границ городского округа Лосино-Петровский, сельского поселения Огудневское Щёлковского муниципального района, сельского поселения Ямкинское Ногинского муниципального района);

2) от узловой точки 5 граница проходит на юго-восток по восточным границам 102, 105 кварталов Свердловского участкового лесничества, далее на запад по южным границам 105, 104 кварталов Свердловского участкового лесничества, далее на юг по восточным границам 107, 108, 109 кварталов Свердловского участкового лесничества, далее на запад по южной границе 109 квартала Свердловского участкового лесничества, далее на север, северо-запад по западным границам 109, 108 кварталов Свердловского участкового лесничества до середины русла реки Вори, далее на юг, юго-восток по середине русла реки Воря, пересекая полосу отвода автомобильной дороги А-103 «Щёлковское шоссе» Москва – Щёлково – автомобильная дорога А-107 ММК (далее – автомобильная дорога А-103 Щёлковское шоссе), до юго-восточного угла 56 квартала Свердловского участкового лесничества, далее на юг по восточным границам 67, 73 кварталов Свердловского участкового лесничества, по середине русла реки Вори до северной границы деревни Савинки, административно подчиненной городу Лосино-Петровский Московской области (точка 158);

3) от точки 158 граница проходит на юг по середине русла реки Вори до северо-западного угла территории деревни Корпуса, административно подчиненной городу Лосино-Петровский Московской области, далее на восток, юг по северной, восточной границам территории деревни Корпуса, административно подчиненной городу Лосино-Петровский Московской области, до северо-восточного угла 111 квартала Свердловского участкового лесничества (узловая точка 257, расположенная на пересечении границ городского округа Лосино-Петровский, сельского поселения Аксено-Бутырское Ногинского муниципального района, сельского поселения Ямкинское Ногинского муниципального района);

4) от узловой точки 257 граница проходит на юг по восточной границе 111 квартала Свердловского участкового лесничества, далее на юг, запад по восточной, южной границам территории общества с ограниченной ответственностью «Сельскохозяйственное предприятие «Монино», южной границе деревни Корпуса, административно подчиненной городу Лосино-Петровский Московской области, до середины русла реки Клязьмы (точка 277);

5) от точки 277 граница проходит общим направлением на юг по середине русла реки Клязьмы до северной границы территории очистных сооружений закрытого акционерного общества «Монино» (далее – ЗАО «Монино») (узловая точка 333, расположенная на пересечении границ городского округа Лосино-Петровский, сельского поселения Аксено-Бутырское Ногинского муниципального района, городского поселения Монино Щёлковского муниципального района);

6) от узловой точки 333 граница проходит на юго-запад по юго-восточной границе очистных сооружений ЗАО «Монино» до восточной границы полосы отвода автомобильной дороги Обухово – Балобаново (точка 338);

7) от точки 338 граница проходит на северо-запад 707 метров по северо-восточной границе полосы отвода автомобильной дороги Обухово – Балобаново до точки 342;

8) от точки 342 граница проходит на запад по северной границе полосы отвода автомобильной дороги Обухово – Балобаново до западной границы полосы отвода автомобильной дороги Свердловский – М-7 «Волга» (точка 345);

9) от точки 345 граница проходит на юг по западной границе полосы отвода автомобильной дороги Свердловский – М-7 «Волга» до южной границы улицы Камышева города Лосино-Петровский Московской области (точка 346);

10) от точки 346 граница проходит на запад по южной границе улицы Камышева города Лосино-Петровский Московской области до восточной границы полосы отвода железной дороги участка ПК 16 + 00 - ПК 25 + 30 Московской железной дороги – филиала открытого акционерного общества «Российские железные дороги» (далее – Московская железная дорога) (точка 349);

11) от точки 349 граница проходит на север по восточной границе полосы отвода железной дороги участка ПК 16 + 00 - ПК 25 + 30 Московской железной дороги до южной границы территории гаражно-строительного кооператива «Сигнал» (далее – ГСК «Сигнал») (точка 351);

12) от точки 351 граница проходит на запад по южной границе территории ГСК «Сигнал» до восточной границы садоводческого некоммерческого товарищества «Восход-2 ЛП» (далее – СНТ «Восход-2 ЛП») (точка 354);

13) от точки 354 граница проходит на юг, запад по восточной и южной границам СНТ «Восход-2 ЛП» до восточной границы 12 квартала Чкаловского лесохозяйственного участка Свердловского участкового лесничества (точка 357);

14) от точки 357 граница проходит на юг по восточной границе 12 квартала Чкаловского лесохозяйственного участка Свердловского участкового лесничества до южной границы полосы отвода магистрального газопровода филиала общества с ограниченной ответственностью «Газпром трансгаз Москва» Ногинское управление магистральных газопроводов (далее – филиал ООО «Газпром трансгаз Москва» Ногинское УМГ) (точка 359);

15) от точки 359 граница проходит на запад 1002 метра по южной границе полосы отвода магистрального газопровода филиала ООО «Газпром трансгаз Москва» Ногинское УМГ до точки 363;

16) от точки 363 граница проходит на юго-запад по юго-восточной границе полосы отвода магистрального газопровода филиала ООО «Газпром трансгаз Москва» Ногинское УМГ до южной границы 11 квартала Чкаловского лесохозяйственного участка Свердловского участкового лесничества (точка 370);

17) от точки 370 граница проходит на северо-запад 385 метров по юго-западной границе 11 квартала Чкаловского лесохозяйственного участка Свердловского участкового лесничества до узловой точки 372, расположенной на пересечении границ городского округа Лосино-Петровский, городского поселения Монино Щёлковского муниципального района, сельского поселения Медвежье-Озёрское Щёлковского муниципального района;

18) от узловой точки 372 граница проходит на северо-запад по юго-западной границе 11 квартала Чкаловского лесохозяйственного участка Свердловского участкового лесничества до западной границы 11 квартала Чкаловского лесохозяйственного участка Свердловского участкового лесничества (точка 375);

19) от точки 375 граница проходит 2176 метров на северо-запад по северной границе полосы отвода железной дороги (участок Москва – Фрязево) Московско-Курского отделения Московской железной дороги, далее на северо-восток 181 метр (узловая точка 384, расположенная на пересечении границ городского округа Лосино-Петровский, сельского поселения Медвежье-Озёрское Щёлковского муниципального района, городского округа Звездный городок);

20) от узловой точки 384 граница проходит 1340 метров на северо-восток (точка 385);

21) от точки 385 граница проходит 1718 метров на северо-запад до северо-восточной границы территории садоводческого некоммерческого товарищества «Дружба» (далее – СНТ «Дружба») (точка 391);

22) от точки 391 граница проходит на юго-запад по юго-восточной, южной границам территорий СНТ «Дружба», садоводческого

некоммерческого товарищества «Труд-1» (далее – СНТ «Труд-1»), далее на север по западным границам СНТ «Труд-1», садоводческого некоммерческого товарищества «Мир», далее 641 метр общим направлением на юг по южной границе деревни Леониха, административно подчиненной городу Лосино-Петровский Московской области, далее 404 метра на запад (узловая точка 449, расположенная на пересечении границ городского округа Лосино-Петровский, городского округа Звездный городок, городского поселения Щёлково Щёлковского муниципального района);

23) от узловой точки 449 граница проходит 907 метров на запад, далее 3453 метра общим направлением на север, территории федерального государственного образовательного учреждения высшего профессионального образования «Государственный университет по землеустройству», пересекая полосу отвода автомобильной дороги А-103 Щёлковское шоссе, далее общим направлением на север по западной границе села Анискино, административно подчиненного городу Лосино-Петровский Московской области, далее на восток по середине русла реки Клязьмы, далее на север по западным границам территорий федерального государственного унитарного предприятия «Щелковский биокомбинат», далее на северо-восток по северо-западной границе деревни Райки, административно подчиненной городу Лосино-Петровский Московской области, далее на юго-запад, северо-запад по северным границам 48, 46 кварталов Гребневского участкового лесничества Московского учебно-опытного лесничества до северной границы деревни Улиткино, административно подчиненной городу Лосино-Петровский Московской области (узловая точка 612, расположенная на пересечении границ городского округа Лосино-Петровский, городского поселения Щёлково Щёлковского муниципального района, сельского поселения Гребневское Щёлковского муниципального района);

24) от узловой точки 612 граница проходит на юго-восток, восток, северо-восток по северной границе деревни Улиткино, административно подчиненной городу Лосино-Петровский Московской области, территории федерального государственного бюджетного общеобразовательного учреждения «Средняя школа-интернат Министерства иностранных дел Российской Федерации», далее на север по западным границам 46 квартала Свердловского участкового лесничества, территории садоводческого некоммерческого товарищества «Орловский» (далее – СНТ «Орловский»), деревни Топорково, административно подчиненной городу Лосино-Петровский Московской области, далее на северо-запад по северной границе полосы отвода грунтовой дороги Топорково – Камшиловка, далее на север по западной границе 34 квартала Свердловского участкового лесничества до юго-восточного угла 24 квартала Свердловского участкового лесничества (узловая точка 663, расположенная на пересечении границ городского поселения Лосино-Петровский, сельского поселения

Гребневское Щёлковского муниципального района, сельского поселения Трубинское Щёлковского муниципального района);

25) от узловой точки 663 граница проходит на восток по северным границам 34, 35, 36, 37, 38 кварталов Свердловского участкового лесничества, по западной, северной границам территории СНТ «Орловский», далее на север по середине русла реки Вори до северной границы территории федерального государственного унитарного сельскохозяйственного предприятия «Орловское» (далее – ФГУСП «Орловское») (узловая точка 797, расположенная на пересечении границ городского округа Лосино-Петровский, сельского поселения Огудневское Щёлковского муниципального района, сельского поселения Трубинское Щёлковского муниципального района);

26) от узловой точки 797 граница проходит на юго-восток, северо-восток по северным границам территорий ФГУСП «Орловское», далее 226 метров на северо-восток по южной границе 91 квартала Воря-Богородского участкового лесничества (точка 1).»;

3) приложение 2 изложить в следующей редакции:

«Приложение 2
к Закону Московской области
«О статусе и границе городского
округа Лосино-Петровский

ГЕОДЕЗИЧЕСКИЕ ДАННЫЕ ГРАНИЦЫ ГОРОДСКОГО ОКРУГА ЛОСИНО-ПЕТРОВСКИЙ

Номер точки	**Координаты в системе МСК-50**	
	X	**Y**
1	495226.2	2234643.9
2	495197.15	2234656.31
3	494956.69	2234722.4
4	494904.93	2234836.52
5	494050.37	2234864.1
6	493995.96	2234963.53
7	493811.69	2234889.37
8	493672.02	2235130.7
9	493598.16	2235130.6
10	493339.38	2235263.81
11	493140.46	2235374.53
12	492928.02	2235470.36
13	492823.38	2235607.78
14	492665.44	2235447.39
15	492443.41	2235380.52
16	492343.6	2235389.05
17	492278.52	2235557.81
18	492321.58	2235719.06
19	492356.77	2235867.66
20	492244.47	2235980.96
21	492111.7	2235578.05
22	492042.71	2235374.04
23	492302.21	2235073.15
24	492490.62	2234880.64
25	492493.84	2234875.2
26	492487.03	2234788.5
27	492481.94	2234758.81
28	492468.27	2234695.75
29	492418.8	2234538.67
30	492346.34	2234406.27
31	491935.14	2234417.43
32	491594.17	2234500.86
33	491466.69	2234580.31
34	491334.02	2234501.5

35	491301.61	2234495.05
36	491291.8	2234471.37
37	491189.1	2234398.21
38	491140.51	2234489.81
39	490879.17	2234661.8
40	490732.67	2234670.17
41	490630.02	2234662.78
42	490401.15	2234669.4
43	490358.73	2234689.5
44	490303.03	2234692.91
45	490215.47	2234697.75
46	490157.63	2234700.94
47	490055.17	2234695.85
48	489837.29	2234677.66
49	489647.12	2234609.3
50	489770.74	2234459.6
51	489950.06	2234375.58
52	489997.3	2234209.01
53	490093.44	2233972.38
54	490225.73	2234035.66
55	490267.53	2234046.03
56	490319.56	2234047.38
57	490472.05	2234061.48
58	490601.29	2234005.35
59	490720.74	2233964.39
60	490710	2233940.08
61	490587.39	2233926.55
62	490500.62	2233893.3
63	490415.48	2233881.14
64	490374.53	2233906.68
65	490319.18	2233972.47
66	490291.18	2234016.47
67	490249.84	2234015.13
68	490111.81	2233941.35
69	490020.79	2233863.71
70	489989.97	2233858.43
71	489956.12	2233881.54
72	489887.18	2233916.47
73	489858.41	2233902.22
74	489802.46	2233845.87
75	489695.42	2233675.58
76	489655.15	2233593.81
77	489644.56	2233531.89
78	489661.36	2233480.16

79	489738.4	2233375.15
80	489772.86	2233276.63
81	489814.21	2233155.81
82	489837.02	2233051.7
83	489868.88	2232967.17
84	489898.55	2232914.98
85	489905.44	2232854.97
86	489862.87	2232745.1
87	489752.39	2232623.27
88	489711.03	2232531.43
89	489661.97	2232483.59
90	489507.5	2232433.32
91	489465.12	2232430.81
92	489416.31	2232437.13
93	489338.64	2232474.49
94	489268.29	2232491.28
95	489224.1	2232491.3
96	489161.84	2232467.13
97	489116.51	2232472.47
98	489074.9	2232514
99	488900.96	2232744.7
100	488776.49	2232953.09
101	488748.13	2233003.69
102	488688.84	2233074.04
103	488638.64	2233145.58
104	488620.4	2233188.24
105	488594.05	2233251.09
106	488544.99	2233330.96
107	488476.47	2233406.37
108	488395.79	2233571.38
109	488343.49	2233630.58
110	488261.18	2233661.39
111	488240.91	2233682.07
112	488231.59	2233723.83
113	488238.07	2233757.07
114	488252.67	2233765.99
115	488310.65	2233769.64
116	488345.51	2233784.24
117	488370.65	2233802.48
118	488377.54	2233825.19
119	488354.03	2233857.62
120	488294.43	2233904.25
121	488204.83	2233952.9
122	488165.5	2233948.85

123	488142.39	2233924.12
124	488113.6	2233897.76
125	488071.44	2233891.68
126	488012.65	2233907.9
127	487910.48	2233958.17
128	487872.37	2233968.71
129	487744.55	2233876.69
130	487620.8	2233927.22
131	487472.86	2233943.72
132	487368.66	2233916.72
133	487240.12	2233935.71
134	487058.54	2233968.76
135	486977.36	2233982.18
136	486941.92	2233929.92
137	486939.97	2233930.18
138	486921.22	2233937.84
139	486835.16	2233970.8
140	486740.58	2233980.2
141	486689.7	2233963.06
142	486551.72	2234013.97
143	486456.82	2234048.28
144	486451.86	2234057.14
145	486448.25	2234060.82
146	486396.16	2234117.06
147	486364.95	2234141.43
148	486328.46	2234175.89
149	486222.83	2234293.06
150	486161.82	2234359.56
151	486102.63	2234411.45
152	486024.38	2234467
153	485918.56	2234560.65
154	485848.01	2234608.5
155	485780.71	2234634.85
156	485693.5	2234634.4
157	485632.73	2234661.81
158	485610.43	2234687.56
159	485584.28	2234729.72
160	485574.55	2234791.75
161	485566.03	2234881.76
162	485536.84	2234960.82
163	485508.46	2234990.42
164	485425.34	2235020.83
165	485327.23	2235028.93
166	485289.12	2235020.42

167	485178.84	2234957.98
168	485034.5	2234907.71
169	484932.16	2234889.06
170	484890.77	2234897.37
171	484849.82	2234890.48
172	484820.02	2234864.53
173	484736.16	2234823.73
174	484698.83	2234829.06
175	484671.03	2234849.93
176	484604.94	2234932.04
177	484567.23	2234963.66
178	484512.91	2234981.5
179	484474.59	2234988.59
180	484433.64	2234988.39
181	484397.36	2234970.75
182	484363.5	2234922.91
183	484354.18	2234868.38
184	484346.88	2234835.74
185	484334.72	2234822.77
186	484316.88	2234816.49
187	484292.55	2234819.73
188	484262.95	2234833.72
189	484215.72	2234870.41
190	484109.9	2234925.14
191	484087.6	2234992.85
192	484065.71	2235019.61
193	484002.05	2235070.29
194	483970.43	2235120.97
195	483927.18	2235188.47
196	483870.69	2235245.03
197	483793.25	2235280.31
198	483732.84	2235326.93
199	483618.51	2235367.48
200	483574.72	2235372.34
201	483542.29	2235367.48
202	483520.8	2235352.47
203	483509.04	2235329.36
204	483513.91	2235293.28
205	483522.01	2235271.39
206	483538.64	2235250.3
207	483582.83	2235222.33
208	483625	2235202.87
209	483681.76	2235190.3
210	483740.55	2235157.05

211	483766.49	2235126.24
212	483776.22	2235087.72
213	483775.01	2235058.13
214	483758.79	2235034.21
215	483712.16	2235029.06
216	483662.83	2235022.4
217	483603.97	2235026.33
218	483569.5	2235031.73
219	483529.74	2235044.89
220	483460.31	2235080.12
221	483426.95	2235092.22
222	483396.92	2235085.13
223	483356.51	2235061.8
224	483333.33	2235042.17
225	483298.3	2235007.15
226	483254.51	2234952.93
227	483212.81	2234896.22
228	483172.78	2234857.86
229	483091.04	2234814.07
230	483042.25	2234781.54
231	483007.22	2234761.94
232	482968.44	2234754.23
233	482912.77	2234763.4
234	482880.45	2234780.08
235	482858.56	2234796.55
236	482838.83	2234823.73
237	482802.83	2234886.4
238	482734.86	2234938.93
239	482741.96	2234962.7
240	482756.51	2235012.47
241	482808.51	2235036.47
242	482852.51	2235149.8
243	482773.89	2235326.53
244	482696.52	2235296.63
245	482562.61	2235271.98
246	482537.69	2235269.41
247	482530.3	2235267.82
248	482529.76	2235265.35
249	482474.41	2235251.87
250	482473.24	2235248.01
251	482470	2235245.67
252	482458.01	2235245.25
253	482453.63	2235249.57
254	482438.39	2235247.6

255	482370.39	2235252.94
256	482354.34	2235254.58
257	482291.88	2235257.63
258	482077.96	2235287.77
259	481769.84	2235355.13
260	481644.8	2235326.34
261	481555.3	2234923.12
262	481625.31	2234684.57
263	481672.27	2234524.79
264	481398.31	2234321.87
265	481235.86	2234194.64
266	481371.89	2234109.99
267	481304.97	2233943.99
268	481289.81	2233866.81
269	481312.44	2233673.77
270	481463.44	2233690.55
271	481463.09	2233710.85
272	481533.54	2233718.96
273	481661.7	2233723.79
274	481710.27	2233724.6
275	481789.66	2233503.3
276	481758.61	2233280.09
277	481730.38	2233261.63
278	481592.93	2233194.33
279	481551.58	2233189.87
280	481514.68	2233194.33
281	481472.58	2233209.81
282	481460.76	2233225.96
283	481446.98	2233246.23
284	481450.22	2233284.74
285	481469.27	2233341.51
286	481487.52	2233409.62
287	481509.01	2233468.81
288	481523.2	2233513.82
289	481530.09	2233547.06
290	481524.41	2233577.88
291	481509.82	2233607.88
292	481479.82	2233618.01
293	481457.76	2233613.94
294	481424.27	2233596.93
295	481356.97	2233570.17
296	481288.09	2233561.23
297	481230.98	2233550.25
298	481186.68	2233548.28

299	481146.14	2233554.36
300	480998.16	2233585.17
301	480947.88	2233573.01
302	480902.07	2233551.12
303	480868.42	2233533.28
304	480835.17	2233504.9
305	480799.09	2233438
306	480772.73	2233345.15
307	480761.78	2233222.71
308	480756.51	2233157.84
309	480744.35	2233122.57
310	480725.3	2233095.4
311	480691.24	2233090.54
312	480676.64	2233091.76
313	480653.34	2233093.4
314	480625.89	2233099.99
315	480586.64	2233123.38
316	480517.17	2233159.29
317	480488.61	2233172.47
318	480445.79	2233175.77
319	480390.88	2233171.37
320	480339.26	2233173.57
321	480293.14	2233183.45
322	480261.29	2233195.53
323	480238.23	2233210.91
324	480180.03	2233263.62
325	480040.58	2233379.66
326	479930.94	2233444.1
327	479880.22	2233475.57
328	479842.94	2233516.23
329	479814.33	2233589.78
330	479787.11	2233656.53
331	479747.38	2233723.02
332	479708.77	2233761.47
333	479654.41	2233794.51
334	479645.15	2233768.35
335	479616.67	2233667.35
336	479583.46	2233571.9
337	479520.12	2233555.04
338	479308.56	2233402
339	479356.23	2233364.12
340	479474.09	2233258.3
341	479591.96	2233152.49
342	479831.82	2232927.1

343	479832.85	2232902.04
344	479878.79	2232607.34
345	479887.53	2232570.87
346	479734.76	2232543.78
347	479769.45	2232324.93
348	479842	2232033.16
349	479903.04	2231788.9
350	480028.23	2231782.23
351	480044.34	2231782.43
352	480061.65	2231658.46
353	480083.17	2231578.78
354	480090.23	2231308.1
355	479886.66	2231313.34
356	479883.18	2231310.45
357	479866.33	2231180.73
358	479786.67	2231184.59
359	479712.98	2231196.29
360	479740.99	2230876.96
361	479757.79	2230732.6
362	479865.34	2230484.12
363	479966.12	2230238.87
364	479961.2	2230210.67
365	479852.53	2230078.6
366	479796.34	2229953.42
367	479752.89	2229886.82
368	479740.28	2229860.12
369	479694.96	2229823.99
370	479671.27	2229809.16
371	479696.87	2229721.49
372	479832.39	2229461.57
373	479906.18	2229320.03
374	479979.96	2229178.9
375	480005.49	2229127.83
376	480060.72	2229006.41
377	480225.01	2228699.39
378	480245.09	2228619.24
379	480250.16	2228611.41
380	480254.92	2228604.07
381	480443.8	2228245.94
382	480495.87	2228122.87
383	480891.45	2227341.36
384	481046.93	2227433.64
385	482192.21	2228128.4
386	482618.9	2228203.32

387	482758.12	2228220.71
388	482775.33	2228216.02
389	482932.64	2227955.88
390	482943.95	2227950.49
391	483363.29	2227257.9
392	483352.28	2227232.99
393	483305.32	2227239.5
394	483119.53	2227162.26
395	483119.1	2227151.2
396	482967.44	2227092.52
397	482969.34	2227082.79
398	482860.8	2227032.7
399	482859.36	2227013.35
400	482834.67	2227011.78
401	482830.03	2226978.12
402	482856.11	2226971.32
403	482854.19	2226956.68
404	482852.32	2226956.99
405	482843.73	2226893.03
406	482837.72	2226888.24
407	482773.59	2226894.56
408	482681.97	2226368.96
409	482753.86	2226393.97
410	482847.02	2226423.39
411	482870.98	2226431.03
412	482882.72	2226434.73
413	482882.86	2226451.62
414	482885.95	2226450.99
415	482907.97	2226446.39
416	482931.74	2226441.67
417	482976.09	2226433.33
418	482982.61	2226430.69
419	483022.23	2226423.23
420	483061.07	2226415.11
421	483072.02	2226412.85
422	483111.27	2226405.17
423	483150.51	2226397.36
424	483160.78	2226395.91
425	483200.02	2226388.15
426	483239.51	2226380.93
427	483250.25	2226378.62
428	483249.57	2226375.39
429	483248.08	2226368.38
430	483276.61	2226363.49

431	483255.74	2226269.09
432	483250.32	2226242.46
433	483232.52	2226150.02
434	483200.68	2226154.29
435	483147.48	2226158.83
436	483147.49	2226151
437	483126.01	2226147.8
438	483108.06	2226136.36
439	483097.98	2226130.07
440	483061.07	2226140.69
441	483045.64	2226082.85
442	482989.77	2226092.75
443	482973.12	2226096.42
444	482939.73	2226102.76
445	482961.7	2226194.19
446	482737.56	2226249.61
447	482736.54	2226244.06
448	482733.11	2226244.42
449	482673.25	2225845.19
450	482645.28	2225625.68
451	482623.16	2225488.25
452	482615.83	2225451.98
453	482597.35	2225353.61
454	482695.58	2225292.31
455	482772.55	2225245.69
456	482862.73	2225227.51
457	482988.03	2225187.01
458	483153.77	2225039.34
459	483180.18	2225013.42
460	483401.19	2225074.97
461	483520.89	2225049.47
462	483591.28	2225103.77
463	483722.62	2225146.99
464	483833.83	2225251.06
465	483957.05	2225367.65
466	483991.24	2225157.54
467	484050.16	2224955.68
468	484197.94	2224990.11
469	484286.34	2225040.81
470	484394.47	2225010.84
471	484538.09	2225006.49
472	484590.6	2225005.06
473	484619.51	2225004.28
474	484603.41	2225129.88

475	484628.93	2225117.25
476	484637.38	2225113.07
477	484656.51	2225103.61
478	484670.14	2225096.87
479	484684.56	2225089.73
480	484713.78	2225075.27
481	484721.98	2225071.22
482	484752.02	2225056.35
483	484791.52	2225036.81
484	484799.69	2225032.77
485	484831.52	2225017.02
486	484837.29	2225009.71
487	484846.31	2224998.26
488	484855.92	2224986.08
489	484860.3	2224978.58
490	484890.32	2224927.17
491	484897.45	2224914.96
492	484917.14	2224898.93
493	484933.67	2224885.47
494	484965.8	2224984.7
495	484972.02	2225003.9
496	484981.05	2225031.79
497	485075.97	2224999.96
498	485079.3	2224997.89
499	485095.7	2224995.21
500	485116.21	2224993.85
501	485104.33	2224955.43
502	485091.71	2224917.37
503	485082.61	2224885.17
504	485210.98	2224857.99
505	485201.72	2224825.71
506	485564.64	2224874.63
507	485599.49	2224879.4
508	485627.61	2224887.89
509	485674.81	2224928.09
510	485635.28	2225152.65
511	485633.9	2225167.59
512	485632.77	2225183.57
513	485633.2	2225224.57
514	485643.57	2225278.06
515	485630.86	2225308.81
516	485628.63	2225313.3
517	485614.42	2225352.27
518	485629.03	2225357.5

519	485640.07	2225362.31
520	485655.58	2225374.04
521	485667.04	2225387.83
522	485680.4	2225396.51
523	485694.36	2225403.84
524	485718.8	2225418.9
525	485770.97	2225420.69
526	485827.11	2225444.2
527	485830.07	2225511.24
528	485849.84	2225644.69
529	485927.92	2225943.56
530	486063.45	2225919.68
531	486097.96	2225922.64
532	486190.3	2225930.56
533	486205.23	2225931.84
534	486225.81	2225933.99
535	486264.09	2225937.99
536	486264.13	2225949.75
537	486263.98	2225966.1
538	486375.16	2225977.26
539	486445.1	2226010.55
540	486460.96	2226028.23
541	486505.38	2226049.47
542	486578.44	2226076.15
543	486637.91	2226097.93
544	486703.06	2226109.78
545	486740.46	2226125.96
546	486769.12	2226133.44
547	486827.69	2226138.43
548	486860.1	2226142.15
549	486887.52	2226138.42
550	486916.19	2226138.42
551	486964.78	2226143.39
552	487022.12	2226157.09
553	487088.18	2226155.85
554	487147.99	2226206.91
555	487170.84	2226343.01
556	487013.27	2226590.65
557	486948.77	2226720.17
558	486915.45	2226794.46
559	486877.32	2226871.47
560	486873.75	2226880.78
561	486872.16	2226884.77
562	486831.11	2226990.06

563	486884.97	2227139.99
564	486919.19	2227170.26
565	486984.52	2227209.09
566	487147.27	2227388.3
567	487136.79	2227409.85
568	487046.45	2227588.23
569	487140.35	2227608.84
570	487173.06	2227535.97
571	487224.1	2227552.61
572	487239.22	2227518.09
573	487376.53	2227624.88
574	487376.58	2227625.01
575	487376.67	2227625.07
576	487426.74	2227748.02
577	487696.59	2227978.62
578	487801.04	2227978.8
579	487816.75	2227975.35
580	487869.79	2227963.68
581	487848.67	2227890.67
582	487832.58	2227833.67
583	487812.45	2227762.29
584	487804.46	2227758.54
585	487791.37	2227755.94
586	487780.36	2227743.24
587	487783.36	2227735.76
588	487784.02	2227719.7
589	487779.45	2227705.55
590	487767.44	2227685.73
591	487764.96	2227675.89
592	487764.23	2227661.28
593	487763.51	2227606.96
594	487760.91	2227586.14
595	487761.5	2227578.06
596	487758.4	2227572.73
597	487747.78	2227554.5
598	487732.31	2227536.08
599	487729.37	2227513.89
600	487735.8	2227487.95
601	487698.12	2227270.75
602	487636.01	2227025.49
603	487630.19	2226897.02
604	487649.08	2226878.69
605	487724.42	2226743.27
606	487752.45	2226725.94

607	487791.27	2226705.29
608	487869.86	2226682.54
609	487872.38	2226623.28
610	487989.48	2226656.74
611	488083.06	2226656.07
612	488125.38	2226664.76
613	488091.54	2226790.92
614	488066.39	2226787.75
615	488063.1	2226787.5
616	488007.44	2226791.66
617	487887.44	2226800.64
618	487837.98	2226821.51
619	487782.87	2226844.77
620	487718.88	2226958.15
621	487744.57	2227121.01
622	487758.47	2227209.15
623	487890.13	2227394.55
624	487892.7	2227439.48
625	487917.19	2227441.14
626	487974.06	2227451.21
627	487987.89	2227445.95
628	487993.02	2227446.3
629	488115.9	2227454.65
630	488154.69	2227444.37
631	488174.37	2227449.91
632	488176.99	2227450.47
633	488219.41	2227458.82
634	488271.08	2227462.36
635	488364.02	2227472.07
636	488486.6	2227494.06
637	488495.15	2227501.43
638	488462.64	2227572.3
639	488406.39	2227664.3
640	488370.85	2227731.54
641	488356.45	2227757.98
642	488311.88	2227848.1
643	488303.59	2227890.65
644	488321.11	2228074.92
645	488336.08	2228221.16
646	488346.58	2228251.99
647	488733.9	2228216.75
648	489267.86	2228180.55
649	489425.5	2228200.85
650	489667.03	2228208.11

651	489665.87	2228251.03
652	489712.27	2228287.01
653	489783.64	2228336.08
654	489916.48	2228397.95
655	489940.7	2228429.6
656	489991.35	2228465.1
657	490091.85	2228491.89
658	490291.88	2228117.41
659	491026.34	2228089.35
660	491040.78	2228088.3
661	491046.95	2228088.35
662	491063.11	2228088.41
663	491081.89	2228086.26
664	491109.08	2228724.83
665	491119.64	2228972.68
666	491136.46	2229367.68
667	491164.19	2230005.73
668	491192.71	2230662.14
669	491213.58	2231142.39
670	491214.23	2231157.38
671	491382.43	2231204.83
672	491499.51	2231224.33
673	491518.81	2231112.29
674	491581.08	2231110.27
675	491601.95	2231221.44
676	491808.21	2231229.73
677	491856.29	2231362.41
678	491870.4	2231532.26
679	491881.29	2231575.72
680	491882.68	2231691.64
681	491893.46	2231768.89
682	491910.8	2231869.7
683	491916.97	2231968.44
684	491924.39	2232164.42
685	491930.88	2232177.64
686	491971.23	2232180.89
687	492027.22	2232168.02
688	492081.4	2232151.48
689	492123.38	2232124.78
690	492153.25	2232097.19
691	492182.32	2232082.5
692	492211.56	2232077.54
693	492240.17	2232072.72
694	492285.47	2232073.49

695	492307.45	2232081.04
696	492323.04	2232090.54
697	492337.49	2232117.42
698	492361.48	2232127.83
699	492399.66	2232124.04
700	492419.53	2232143.45
701	492427.68	2232172.64
702	492442.17	2232194.26
703	492480.64	2232212.25
704	492507.18	2232217
705	492536.2	2232209.81
706	492585.54	2232200.92
707	492612.39	2232199.12
708	492642.68	2232199.98
709	492673.43	2232205.11
710	492692.11	2232212.27
711	492711.61	2232236.19
712	492744.13	2232264.79
713	492788.86	2232293.94
714	492862.22	2232307.28
715	492908.13	2232301.21
716	492969.67	2232289.44
717	492999.04	2232291.29
718	493022.84	2232297.67
719	493093.06	2232343.85
720	493146.88	2232357.98
721	493254.79	2232404.36
722	493294.21	2232397.5
723	493388.48	2232356.33
724	493415.21	2232353.27
725	493465.61	2232350.02
726	493503.88	2232362.61
727	493515.16	2232391.79
728	493547.85	2232407.56
729	493570.78	2232405.94
730	493595.86	2232394.62
731	493671.27	2232407.76
732	493712.4	2232410.61
733	493752.34	2232405.61
734	493814.1	2232407.18
735	493860.94	2232411.74
736	493918.21	2232429.87
737	493945.12	2232453.29
738	493962.62	2232479.04

739	493977.31	2232494.91
740	493988.48	2232516.88
741	493988.35	2232553.32
742	493970.82	2232602.23
743	493955.27	2232645.32
744	493948.12	2232712.21
745	493955.14	2232752.01
746	493984.59	2232810.77
747	493992.3	2232892.81
748	494008.58	2232948.83
749	494005.15	2232988.85
750	493966.01	2233030.3
751	493927.83	2233074.3
752	493907.55	2233120.03
753	493912.24	2233147.06
754	493949.48	2233181.41
755	493988.54	2233171.03
756	494027.05	2233154.2
757	494071.63	2233154.54
758	494103.42	2233173.05
759	494126.49	2233189.87
760	494140.94	2233207.79
761	494161.17	2233209.95
762	494178.47	2233216.04
763	494187.36	2233224.16
764	494202.79	2233261.98
765	494191.22	2233326.02
766	494210.51	2233362.28
767	494245.23	2233378.48
768	494269.96	2233370.61
769	494281.5	2233360.74
770	494319.31	2233312.12
771	494363.29	2233276.63
772	494398.28	2233267.93
773	494427.33	2233284.35
774	494442.76	2233314.44
775	494541.52	2233349.93
776	494556.48	2233347.71
777	494593.97	2233353.8
778	494650.43	2233377.41
779	494714.23	2233407.68

780	494722.96	2233427.13
781	494717.91	2233449.1
782	494703	2233491.55
783	494686.59	2233535.12
784	494690.45	2233563.67
785	494706.65	2233578.32
786	494735.2	2233580.64
787	494804.92	2233555.52
788	494826.07	2233527.61
789	494832.42	2233503.48
790	494846.31	2233447.15
791	494865.14	2233422.32
792	494882.11	2233414.51
793	494900.84	2233412.58
794	494918.84	2233406.25
795	494930.72	2233395.16
796	494951.99	2233359.96
797	494966.39	2233323.65
798	494987.79	2233330.25
799	495059.9	2233657.16
800	494997.86	2233650.63
801	494675.33	2233668.56
802	494586.08	2233569.4
803	494546.81	2233552.57
804	494540.71	2233570.87
805	494527.38	2233672.34
806	494507.45	2233714.13
807	494518.76	2233747.08
808	494538.54	2233827.87
809	494580.75	2233876.01
810	494639.69	2233942.31
811	494711.26	2234008.83
812	494776.8	2234038.51
813	494846.77	2234065.04
814	494923.95	2234092.51
815	494992.65	2234133.97
816	495023.65	2234190.35
817	495096.86	2234250.11
818	495157.05	2234309.94
819	495201.22	2234394.6

».

Статья 3

Внести в Закон Московской области № 83/2005-ОЗ «О статусе и границах Щёлковского муниципального района, вновь образованных в его составе городских и сельских поселений и существующих на территории Щёлковского района Московской области муниципальных образований» (с изменениями, внесенными законами Московской области № 173/2005-ОЗ, № 22/2009-ОЗ, № 166/2011-ОЗ, № 201/2001-ОЗ, № 145/2013-ОЗ, № 22/2016-ОЗ) следующие изменения:

1) в статье 1:

абзацы третий, пятый части 3 признать утратившими силу;

абзацы четвертый, седьмой части 5 признать утратившими силу;

2) статьи 4, 7 признать утратившими силу;

3) в приложении 1:

наименование изложить в следующей редакции:

«КАРТЫ (СХЕМЫ) И ОПИСАНИЯ ГРАНИЦ ЩЁЛКОВСКОГО МУНИЦИПАЛЬНОГО РАЙОНА, ГОРОДСКОГО ПОСЕЛЕНИЯ ЗАГОРЯНСКИЙ, ГОРОДСКОГО ПОСЕЛЕНИЯ МОНИНО, ГОРОДСКОГО ПОСЕЛЕНИЯ ФРЯНОВО, ГОРОДСКОГО ПОСЕЛЕНИЯ ЩЁЛКОВО, СЕЛЬСКОГО ПОСЕЛЕНИЯ ГРЕБНЕВСКОЕ, СЕЛЬСКОГО ПОСЕЛЕНИЯ МЕДВЕЖЬЕ-ОЗЁРСКОЕ, СЕЛЬСКОГО ПОСЕЛЕНИЯ ОГУДНЕВСКОЕ, СЕЛЬСКОГО ПОСЕЛЕНИЯ ТРУБИНСКОЕ»;

в разделе « ЩЁЛКОВСКИЙ МУНИЦИПАЛЬНЫЙ РАЙОН:

карту (схему) изложить в следующей редакции:

«ЩЁЛКОВСКИЙ МУНИЦИПАЛЬНЫЙ РАЙОН

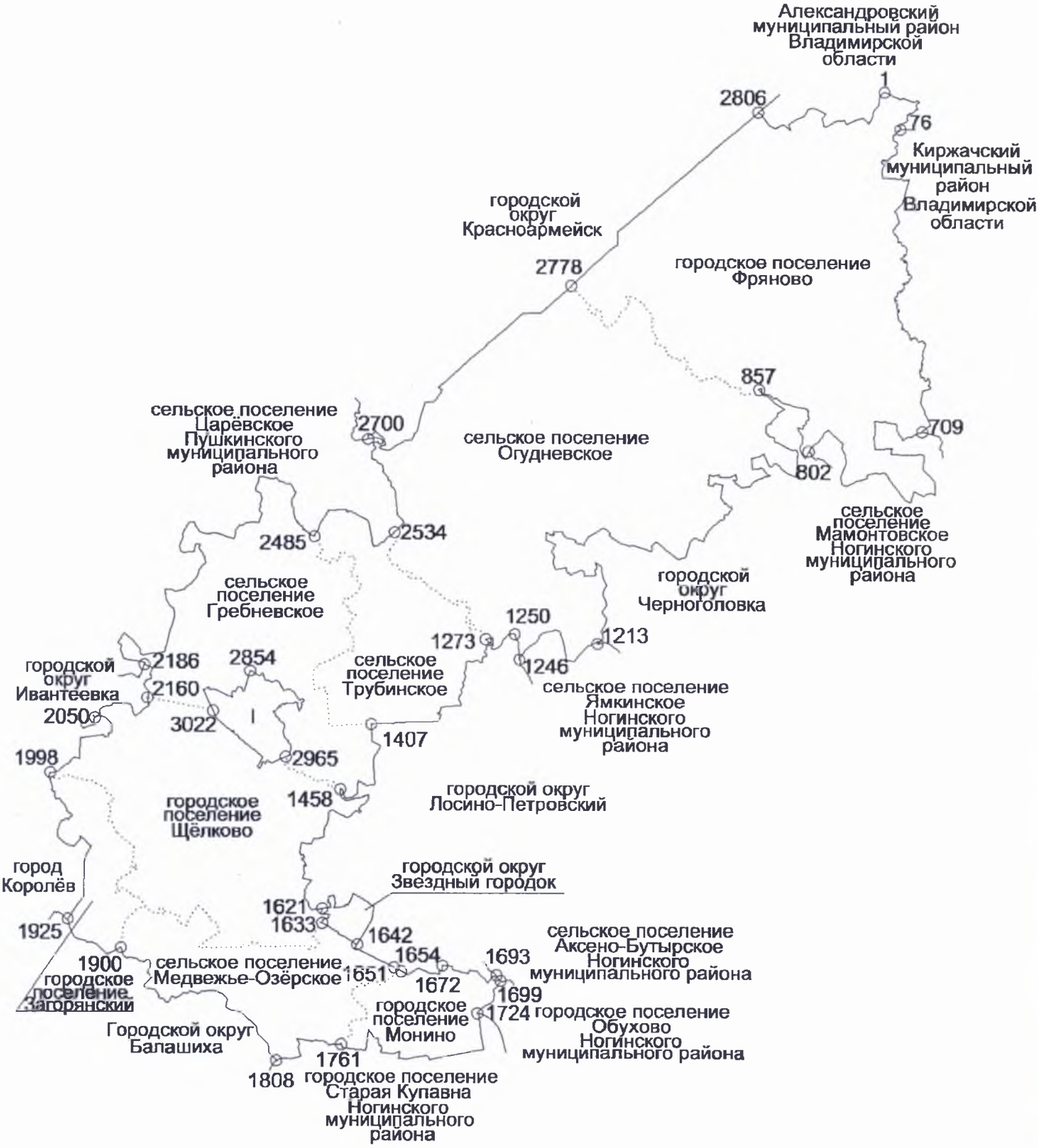

I - городской округ Фрязино

Масштаб 1:250000

»;

часть 1 изложить в следующей редакции:

«1. Площадь территории Щёлковского муниципального района составляет 62149 га.»;

в части 3:

пункты 6–36 изложить в следующей редакции:

«6) от узловой точки 1213 граница проходит на юго-запад по восточным границам 100, 99 кварталов Воря-Богородского участкового лесничества, далее на север, запад по южным границам 99, 96, 95 кварталов Воря-Богородского участкового лесничества, далее на юго-запад по восточной границе территории СПК «Агрофирма «Восток» до южного угла территории СПК «Агрофирма «Восток» (узловая точка 1246, расположенная на пересечении границ сельского поселения Огудневское Щёлковского муниципального района, сельского поселения Ямкинское Ногинского муниципального района, городского округа Лосино-Петровский);

7) от узловой точки 1246 граница проходит на север по западной границе территории СПК «Агрофирма «Восток», далее 421 метр на северо-запад по южной границе 91 квартала Воря-Богородского участкового лесничества (точка 1250);

8) от точки 1250 граница проходит на юго-запад, северо-запад по южным границам 91 квартала Воря-Богородского участкового лесничества, территории закрытого акционерного общества «Богослово» (далее – ЗАО «Богослово» до середины русла реки Вори (узловая точка 1273, расположенная на пересечении границ сельского поселения Огудневское Щёлковского муниципального района, городского округа Лосино-Петровский, сельского поселения Трубинское Щёлковского муниципального района);

9) от узловой точки 1273 граница проходит общим направлением на юго-восток по середине русла реки Вори, далее на запад по южной границе территории СПК «Агрофирма «Восток», далее на юг по восточной границе 29 квартала Свердловского участкового лесничества Московского учебно-опытного лесничества (далее – Свердловское участковое лесничество), далее на запад по южным границам 29, 28, 27, 26, 25 кварталов Свердловского участкового лесничества до юго-западного угла 25 квартала Свердловского участкового лесничества (узловая точка 1407, расположенная на пересечении границ сельского поселения Трубинское Щёлковского муниципального района, городского округа Лосино-Петровский, сельского поселения Гребневское Щёлковского муниципального района);

10) от узловой точки 1407 граница проходит общим направлением на юг по восточной границе 33 квартала Свердловского участкового лесничества, далее на юго-восток по северной границе полосы отвода грунтовой дороги Топорково – Камшиловка, далее на юг, запад, северо-запад по восточной, южной границам 45 квартала Свердловского участкового

лесничества, далее на юго-запад по восточной границе 44, 47 кварталов Свердловского участкового лесничества, далее на юго-запад, запад по южным границам 47, 44 кварталов Свердловского участкового лесничества до восточной границы 46 квартала Гребневского участкового лесничества Московского учебно-опытного лесничества (далее – Гребневское участковое лесничество) (узловая точка 1458, расположенная на пересечении границ сельского поселения Гребневское Щёлковского муниципального района, городского округа Лосино-Петровский, городского поселения Щёлково Щёлковского муниципального района);

11) от узловой точки 1458 граница проходит на юго-восток, северо-восток по северным границам 46, 48, кварталов Гребневского участкового лесничества, далее на юго-запад по восточной границе 48 квартала Гребневского участкового лесничества, далее на запад по южным границам 48, 46 кварталов Гребневского участкового лесничества, далее на юг по восточным границам 49 квартала Гребневского участкового лесничества, территории ЗАО «Богослово», далее на запад по середине русла реки Клязьмы, далее на юго-запад, пересекая русло реки Клязьмы, по восточной, южной границам территории садоводческого некоммерческого товарищества «Клязьма», далее на юг по восточной границе полосы отвода улицы Восточная города Щёлково Щёлковского района Московской области, пересекая полосу отвода автомобильной дороги А-103 «Щёлковское шоссе» Москва – Щёлково – автомобильная дорога А-107 ММК (далее – автомобильная дорога А-103 Щёлковское шоссе), по восточной, южной границам территории водозаборного узла муниципального предприятия Щёлковского района «Щёлковский Водоканал», далее на юг, восток, юго-восток до западной границы гаражно-строительного кооператива «Звездный» (далее – ГСК «Звездный») (узловая точка 1621, расположенная на пересечении границ городского поселения Щёлково Щёлковского муниципального района, городского округа Лосино-Петровский, городского округа Звездный городок);

12) от узловой точки 1621 граница проходит на юг, восток по западной, южной границам ГСК «Звездный», далее 1314 метров общим направлением на юго-запад по восточной, юго-восточной границам садоводческого некоммерческого товарищества «Химик» (узловая точка 1633, расположенная на пересечении границ городского поселения Щёлково Щёлковского муниципального района, сельского поселения Медвежье-Озёрское Щёлковского муниципального района, городского округа Звездный городок);

13) от узловой точки 1633 граница проходит 2007 метров на юго-восток (узловая точка 1642, расположенная на пересечении границ сельского поселения Медвежье-Озёрское Щёлковского муниципального района, городского округа Лосино-Петровский, городского округа Звездный городок);

14) от узловой точки 1642 граница проходит 181 метр на юго-запад, далее 2176 метров на юго-восток по северной границе полосы отвода железной дороги (участок Москва – Фрязево) Московско-Курского отделения Московской железной дороги – филиала открытого акционерного общества «Российские железные дороги» (далее – Московская железная дорога) (точка 1651);

15) от точки 1651 граница проходит 376 метров на юго-восток по северной границе полосы отвода Московской железной дороги (участок Москва – Фрязево) до узловой точки 1654, расположенной на пересечении границ сельского поселения Медвежье-Озёрское Щёлковского муниципального района, городского округа Лосино-Петровский, городского поселения Монино Щёлковского муниципального района;

16) от узловой точки 1654 граница проходит на юго-восток по северной границе полосы отвода Московской железной дороги (участок Москва – Фрязево), далее 2415 метров на северо-восток, далее 2411 метров на север (точка 1672);

17) от точки 1672 граница проходит 478 метров на восток, пересекая полосу отвода железной дороги (участок Монино – Лосино-Петровский), далее 141 метр на юг по восточной границе указанной железной дороги, далее 774 метра на восток, далее на север по западной границе полосы отвода автомобильной дороги Новинское шоссе – Монино, далее на восток, пересекая полосу отвода указанной автомобильной дороги, далее 1068 метров на юго-восток, далее на северо-восток по южной границе территории очистных сооружений закрытого акционерного общества «Монино» (далее – ЗАО «Монино») до середины русла реки Клязьмы (узловая точка 1693, расположенная на пересечении границ городского поселения Монино Щёлковского муниципального района, сельского поселения Аксено-Бутырское Ногинского муниципального района, городского округа Лосино-Петровский);

18) от узловой точки 1693 граница проходит 319 метров на юго-восток по середине русла реки Клязьмы (узловая точка 1699, расположенная на пересечении границ городского поселения Монино Щёлковского муниципального района, городского поселения Обухово Ногинского муниципального района, сельского поселения Аксено-Бутырское Ногинского муниципального района);

19) от узловой точки 1699 граница проходит на юго-запад до северо-восточного угла рабочего поселка Монино Щёлковского района Московской области, по восточной границе рабочего поселка Монино Щёлковского района Московской области, середине русла безымянного ручья (1), пересекая полосу отвода автомобильной дороги Свердловский – «М-7 «Волга» Москва – Владимир – Нижний Новгород – Казань – Уфа» (далее – автомобильная дорога М-7 «Волга»), далее на юго-запад, пересекая полосу отвода Московской железной дороги (участок Москва – Фрязево), до узловой точки 1724, расположенной на пересечении границ городского

поселения Монино Щёлковского муниципального района, городского поселения Обухово Ногинского муниципального района, городского поселения Старая Купавна Ногинского муниципального района;

20) от узловой точки 1724 граница проходит на юг по восточной границе рабочего поселка Монино Щёлковского района Московской области, по западной границе полосы отвода автомобильной дороги Свердловский – М-7 «Волга», пересекая полосу отвода автомобильной дороги М-7 «Волга», далее на юго-запад по южной границе полосы отвода автомобильной дороги М-7 «Волга», далее на север, пересекая полосу отвода автомобильной дороги М-7 «Волга», далее на северо-запад, запад по южной границе рабочего поселка Монино Щёлковского района Московской области до юго-западного угла рабочего поселка Монино Щёлковского района Московской области, далее 200 метров на север по западной границе рабочего поселка Монино Щёлковского района Московской области до узловой точки 1761, расположенной на пересечении границ городского поселения Монино Щёлковского муниципального района, сельского поселения Медвежье-Озёрское Щёлковского муниципального района, городского поселения Старая Купавна Ногинского муниципального района);

21) от узловой точки 1761 граница проходит общим направлением на запад по южной границе территории закрытого акционерного общества «Сельскохозяйственное предприятие «Красный Луч» (далее – ЗАО «СП «Красный Луч») до впадения безымянного ручья (2) в русло реки Шаловки, по южной границе деревни Шевёлкино сельского поселения Медвежье-Озёрское Щёлковского района Московской области, далее 535 метров на запад, далее на юго-восток по восточным границам территории лечебно-оздоровительного комплекса открытого акционерного общества «Морской научно-исследовательский институт радиоэлектроники «Альтаир», деревни Шевёлкино сельского поселения Медвежье-Озёрское Щёлковского района Московской области, территории потребительского жилищно-строительного кооператива «Россиянка», далее на юго-восток, запад по южной границе деревни Шевёлкино сельского поселения Медвежье-Озёрское Щёлковского района Московской области, далее 2097 метров на запад (узловая точка 1808, расположенная на пересечении границ сельского поселения Медвежье-Озёрское Щёлковского муниципального района, городского поселения Старая Купавна Ногинского муниципального района, Городского округа Балашиха);

22) от узловой точки 1808 граница проходит 3893 метра на северо-запад, далее на запад по южной границе территории закрытого акционерного общества «Сельскохозяйственное предприятие «Красный Луч» (далее – ЗАО «СП «Красный Луч»), далее 1672 метра на юго-запад по территории ЗАО «СП «Красный Луч», юго-восточной границе территории садоводческого некоммерческого товарищества «Берёзка-1» (далее – СНТ «Берёзка-1»), на северо-запад по северной границе садоводческого некоммерческого товарищества «Заря», юго-западным границам территории

СНТ «Берёзка-1», территории ЗАО «СП «Красный Луч», далее на северо-запад, северо-восток по юго-западной, северо-западной границам территории Государственного образовательного учреждения среднего профессионального образования Московской области «Московский областной сельскохозяйственный колледж», далее на северо-запад, север, пересекая полосу отвода автомобильной дороги А-103 Щёлковское шоссе, по юго-западной, западной границам деревни Долгое Ледово сельского поселения Медвежье-Озёрское Щёлковского района Московской области, далее 1702 метра на запад до южной границы территории Щёлковского лесопарка федерального государственного бюджетного учреждения «Национальный парк «Лосиный остров» (далее – ФГУ «НП «Лосиный остров») (узловая точка 1900, расположенная на пересечении границ городского поселения Загорянский Щёлковского муниципального района, сельского поселения Медвежье-Озёрское Щёлковского муниципального района, Городского округа Балашиха);

23) от узловой точки 1900 граница проходит на юго-запад по юго-восточной границе территории ФГУ «НП «Лосиный остров», далее на северо-запад по юго-западным границам территории ФГУ «НП «Лосиный остров», территории сельскохозяйственного производственного кооператива «Агрофирма Жегалово» (далее – СПК «Агрофирма Жегалово») до проекции среднего провода линии электропередачи (далее – ЛЭП) 110 кВт (узловая точка 1925, расположенная на пересечении границ городского поселения Загорянский Щёлковского муниципального района, Городского округа Балашиха, города Королёв);

24) от узловой точки 1925 граница проходит на северо-восток по проекции среднего провода линии ЛЭП 110 кВт до поворотной фермы ЛЭП 110 кВт, расположенной северо-западнее границы деревни Оболдино, административно подчиненной дачному поселку Загорянский Щёлковского района Московской области, далее на север по проекции среднего провода линии ЛЭП 110 кВт до поворотной фермы ЛЭП 110 кВт, далее на северо-восток по оси ЛЭП 110 кВт, северо-запад по оси улицы Баумана дачного поселка Загорянский Щёлковского района Московской области, далее на юго-запад по оси улицы Коммунистическая дачного поселка Загорянский Щёлковского района Московской области, далее на северо-запад по оси улицы Луначарского дачного поселка Загорянский Щёлковского района Московской области, далее на северо-восток по оси улицы Ермоловой дачного поселка Загорянский Щёлковского района Московской области до пересечения с осью улицы Павлова дачного поселка Загорянский Щёлковского района Московской области, далее на северо-восток, юго-восток по оси улицы Белинского дачного поселка Загорянский Щёлковского района Московской области, далее на северо-восток по оси проезда Белинского дачного поселка Загорянский Щёлковского района Московской области, далее на восток по оси улицы Дарвина дачного поселка Загорянский Щёлковского района Московской области, далее на северо-запад

по оси улицы 2-я Спортивная города Королёва Московской области, по юго-западной границе территории индивидуальной застройки улицы 2-я Спортивная города Королёва Московской области, далее на северо-запад по западной границе территории земельного участка дома № 15 улицы Долгорукова дачного поселка Загорянский Щёлковского района Московской области, пересекая полосу отвода Московской железной дороги (участок Москва – Фрязево), далее на запад по северной границе полосы отвода Московской железной дороги (участок Москва – Фрязево), далее на север по восточным границам территории участков домов № 28/1, № 54а улицы Чкаловская города Королёва Московской области, далее на запад по оси улицы Спартаковская города Королёва Московской области, далее на север по оси улицы Октябрьская дачного поселка Загорянский Щёлковского района Московской области, далее на запад по оси улицы Звездная города Королёва Московской области, далее на северо-запад по оси улицы Первомайская города Королёва Московской области, далее 75 метров на северо-восток, далее на северо-запад по оси улицы Первомайская города Королёва Московской области, далее на север по юго-западной, западной границам территории земельного участка дома № 22 улицы Тургенева дачного поселка Загорянский Щёлковского района Московской области, далее на северо-запад по юго-западной границе территории акционерного общества «Бисеровский рыбокомбинат» (далее – АО «Бисеровский рыбокомбинат»), далее на север по оси дороги, идущей по дамбе через реку Клязьму, до пересечения с северо-западным углом территории АО «Бисеровский рыбокомбинат» (узловая точка 1998, расположенная на пересечении границ городского поселения Загорянский Щёлковского муниципального района, городского поселения Щёлково Щёлковского муниципального района, города Королёв);

25) от узловой точки 1998 граница проходит на северо-восток по северо-западной границе участка территории АО «Бисеровский рыбокомбинат», далее на север по оси улицы Докучаева города Королёва Московской области, далее на восток по оси улицы Плеханова города Королёва Московской области, далее на юг по оси улицы Верхняя города Щёлково Щёлковского района Московской области, далее на восток по оси улицы Станиславского города Щёлково Щёлковского района Московской области, далее общим направлением на север по западной границе поселка Образцово, административно подчиненного городу Щёлково Щёлковского района Московской области, далее на северо-запад по западной границе деревни Байбаки, административно подчиненной городу Щёлково Щёлковского района Московской области, до северо-западного угла территории садоводческого некоммерческого товарищества «Ивантеевка» города Королёва Московской области (узловая точка 2050, расположенная на пересечении границ городского поселения Щёлково Щёлковского муниципального района, городского округа Ивантеевка, города Королёв);

26) от узловой точки 2050 граница проходит на запад, север по западной границе деревни Байбаки, административно подчиненной городу Щёлково Щёлковского района Московской области, пересекая русло реки Учи, далее на юго-восток по середине русла реки Учи, далее на север по западной границе территории огороднического некоммерческого товарищества «Славяне» (далее – ОНТ «Славяне»), далее на восток по северным границам территорий ОНТ «Славяне», федерального государственного унитарного предприятия «Племенной завод «Лесные Поляны»- опытно-производственного хозяйства государственного научного учреждения «Всероссийский научно-исследовательский институт племенного дела» (далее – ФГУП «Племенной завод «Лесные Поляны»), пересекая полосу отвода автомобильной дороги М-8 «Холмогоры» – Ивантеевка – Щелково, далее на север по западной границе территории ФГУП «Племенной завод «Лесные Поляны», далее на восток по северным границам территорий ФГУП «Племенной завод «Лесные Поляны», садоводческого некоммерческого товарищества «Отрадное», садоводческого некоммерческого товарищества «Бауманец», садоводческого некоммерческого товарищества «Лесник», далее на восток, юг по северной, восточной границам территории дачной застройки федерального государственного образовательного учреждения высшего образования «Российский государственный гуманитарный университет», далее на юго-восток по северо-восточной границе территории ФГУП «Племенной завод «Лесные Поляны», далее на северо-восток по северным границам территорий ФГУП «Племенной завод «Лесные Поляны», садоводческого некоммерческого товарищества «Надежда», садоводческого некоммерческого товарищества «Поляна», далее на север по западной границе садоводческого некоммерческого товарищества «Металлист-2», пересекая полосу отвода Московской железной дороги (участок Москва – Фрязино), до северной границы полосы отвода Московской железной дороги (участок Москва – Фрязино) (узловая точка 2160, расположенная на пересечении границ городского поселения Щёлково Щёлковского муниципального района, сельского поселения Гребневское Щёлковского муниципального района, городского округа Ивантеевка);

27) от узловой точки 2160 граница проходит 289 метров общим направлением на север по западной границе 10 квартала Щёлковского сельского участкового лесничества Московского учебно-опытного лесничества (далее – Щёлковское сельское участковое лесничество), далее на северо-восток по северо-западным границам 10 квартала Щёлковского сельского участкового лесничества, территории садоводческого некоммерческого товарищества «Электрик» (далее – СНТ «Электрик»), 4 квартала Щёлковского сельского участкового лесничества, далее на северо-запад по юго-западной границе 4 квартала Щёлковского сельского участкового лесничества до западной границы территории садоводческого некоммерческого товарищества «Заозерный» (далее – СНТ «Заозерный»)

(узловая точка 2186, расположенная на пересечении границ сельского поселения Гребневское Щёлковского муниципального района, сельского поселения Царёвское Пушкинского муниципального района, городского округа Ивантеевка);

28) от узловой точки 2186 граница проходит на север по западной границе территории СНТ «Заозерный», далее на запад по южной границе 1 квартала Щёлковского сельского участкового лесничества, пересекая полосу отвода автомобильной дороги «подъезд к г. Красноармейску» – Левково – Ивантеевка, до правого берега русла реки Скалбы, далее на северо-запад, северо-восток по юго-западной, северо-западной границам 1 квартала Щёлковского сельского участкового лесничества, далее на юго-восток, пересекая полосу отвода автомобильной дороги «подъезд к г. Красноармейску» – Левково – Ивантеевка, по северо-восточной границе 1 квартала Щёлковского сельского участкового лесничества, далее на юго-запад, юго-восток по северной границе 1 квартала Щёлковского сельского участкового лесничества до северо-западного угла территории земельного участка № 30 садоводческого некоммерческого товарищества «Салют» (далее – СНТ «Салют»), далее на северо-восток по северо-западной границе территории СНТ «Салют», далее общим направлением на север по западным границам 2 квартала Щёлковского сельского участкового лесничества, 39, 28 кварталов Гребневского участкового лесничества, далее на северо-запад, восток, северо-восток по западной, северной границам 22 квартала Гребневского участкового лесничества, далее на северо-восток по северо-западным границам 23, 14 кварталов Гребневского участкового лесничества, далее на северо-запад по юго-западной границе 5 квартала Гребневского участкового лесничества, далее на юг, запад, северо-восток по восточной, южной, северо-западной границам 4 квартала Гребневского участкового лесничества, по северной границе территории садоводческого некоммерческого товарищества «Берендей» (далее – СНТ «Берендей»), далее на юго-восток по северо-восточным границам 4, 5, 6 кварталов Гребневского участкового лесничества, далее на северо-восток по северо-западным границам 7, 8 кварталов Гребневского участкового лесничества, далее на север по западным границам 3, 1 кварталов Гребневского участкового лесничества, далее общим направлением на юго-восток по северо-восточным границам 1, 2 кварталов Гребневского участкового лесничества, далее на юг по восточной границе территории ЗАО «Богослово», далее на юго-восток по северо-восточной границе 9 квартала Гребневского участкового лесничества до середины русла безымянного ручья (3), далее на юго-восток по середине русла безымянного ручья (3) до западной границы территории сельскохозяйственного производственного кооператива «Новое Литвиново» (далее – СПК «Новое Литвиново») (узловая точка 2485, расположенная на пересечении границ сельского поселения Гребневское Щёлковского муниципального района, сельского поселения Трубинское Щёлковского

муниципального района, сельского поселения Царёвское Пушкинского муниципального района);

29) от узловой точки 2485 граница проходит на северо-восток по северо-западным границам территории СПК «Новое Литвиново», 11 квартала Гребневского участкового лесничества, северной границе территории крестьянского (фермерского) хозяйства «Лесное» (далее – КФХ «Лесное»), далее на восток по северной границе 12 квартала Гребневского участкового лесничества до северо-западного угла границы территории садоводческого некоммерческого товарищества «Витамин-3» (далее – СНТ «Витамин-3»), далее 2151 метр на юго-восток по северо-восточным границам территории СНТ «Витамин-3», 13 квартала Гребневского участкового лесничества, восточным границам территории подсобного хозяйства открытого акционерного общества «Щёлковский витаминный завод» (далее – ОАО «Щёлковский витаминный завод»), северной границе 37 квартала Гребневского участкового лесничества, далее на северо-восток по северо-западным границам 37, 38 кварталов Гребневского участкового лесничества до северо-восточного угла 38 квартала Гребневского участкового лесничества (узловая точка 2534, расположенная на пересечении границ сельского поселения Огудневское Щёлковского муниципального района, сельского поселения Трубинское Щёлковского муниципального района, сельского поселения Царёвское Пушкинского муниципального района);

30) от узловой точки 2534 граница проходит на северо-восток по западной границе территории СПК «Агрофирма «Восток», далее на северо-запад по середине русла реки Вори, западным границам деревни Воря-Богородское сельского поселения Огудневское Щёлковского района Московской области, территории СПК «Агрофирма «Восток», пересекая полосу отвода автомобильной дороги А-107 ММК, по западной границе территории СПК «Агрофирма «Восток», по середине русла реки Вори до юго-восточной границы территории очистных сооружений города Красноармейска Московской области (узловая точка 2700, расположенная на пересечении границ сельского поселения Огудневское Щёлковского муниципального района, сельского поселения Царёвское Пушкинского муниципального района, городского округа Красноармейск);

31) от узловой точки 2700 граница проходит на север, северо-восток, юго-восток по восточной, северо-западной, северо-восточной границам территории СПК «Агрофирма «Восток», далее на юго-восток по северной границе 1 квартала Воря-Богородского участкового лесничества, далее на северо-восток по северо-западным границам 3, 4 кварталов Воря-Богородского участкового лесничества, далее общим направлением на северо-восток по северо-западным границам 7 квартала Воря-Богородского участкового лесничества, территории садоводческого некоммерческого товарищества «Фаза», 9, 10, 11, 12, 13, 14 кварталов Воря-Богородского участкового лесничества, далее на восток по северной границе

территории закрытого акционерного общества «Петровское», далее на северо-восток по северо-западным границам 1, 2, 3 кварталов Огудневского участкового лесничества до узловой точки 2778, расположенной на пересечении границ городского поселения Фряново Щёлковского муниципального района, сельского поселения Огудневское Щёлковского муниципального района, городского округа Красноармейск;

32) от узловой точки 2778 граница проходит 10976 метров на северо-восток по северо-западным границам 4 квартала Огудневского участкового лесничества, 14 квартала Фряновского участкового лесничества, территории ЗАО «Фряновское», 1 квартала Фряновского участкового лесничества до северо-западного угла 2 квартала Фряновского участкового лесничества (узловая точка 2806, расположенная на пересечении границ городского поселения Фряново Щёлковского муниципального района, городского округа Красноармейск, Александровского муниципального района Владимирской области);

33) от узловой точки 2806 граница проходит на юго-восток, восток по северным границам 2, 3 кварталов Фряновского участкового лесничества, по юго-восточной границе территории садоводческого некоммерческого товарищества «Электрон» (далее – СНТ «Электрон»), далее на восток по северным границам 4, 5 кварталов Фряновского участкового лесничества, территории ЗАО «Фряновское», далее на север по западной границе 6 квартала Фряновского участкового лесничества до северной границы указанного квартала (точка 1);

34) от точки 2854 граница проходит на юго-восток по южным границам 16 квартала Щёлковского сельского участкового лесничества, южным границам 58, 65 кварталов Гребневского участкового лесничества, пересекая полосу отвода автомобильной дороги Сабурово – Богослово (исключая выделы 1 и 2 квартала 65 Гребневского участкового лесничества), далее на юго-восток по юго-западной границе деревни Гребнево сельского поселения Гребневское Щёлковского района Московской области, далее на юго-запад по северо-западной границе полосы отвода автомобильной дороги Щёлково – Фряново, далее на север, запад, юго-запад по восточной, северной, северо-западной границам деревни Новофрязино сельского поселения Гребневское Щёлковского района Московской области, далее общим направлением на юго-восток по середине русла реки Любосеевки, по юго-западной границе территории ЗАО «Богослово», далее общим направлением на юг по западной границе территории ЗАО «Богослово», далее на юго-запад по северо-западной границе территории ЗАО «Богослово» до северо-западного угла территории ЗАО «Богослово» (узловая точка 2965, расположенная на пересечении границ городского поселения Щёлково Щёлковского муниципального района, сельского поселения Гребневское Щёлковского муниципального района, городского округа Фрязино);

35) от узловой точки 2965 граница проходит на юго-запад по северной границе 38 квартала Гребневского участкового лесничества, далее на северо-

запад по северной границе 38 квартала Гребневского участкового лесничества, далее общим направлением на юг по западной границе 38 квартала Гребневского участкового лесничества, далее на запад, юг по западной границе 38 квартала Гребневского участкового лесничества, далее на юго-запад по северо-западной границе территории садоводческого некоммерческого товарищества «Звёздочка-2» (далее – СНТ «Звёздочка-2»), далее на северо-запад по северо-восточной границе территории садоводческого некоммерческого товарищества «Звёздочка-1» (далее – СНТ «Звёздочка-1»), далее на северо-восток по юго-восточной границе 34 квартала Щёлковского сельского участкового лесничества, далее на северо-запад по северо-восточным границам территории садоводческого некоммерческого товарищества «Луч» (далее – СНТ «Луч»), пересекая полосу отвода автомобильной дороги Щёлково – Фряново, территорий садоводческого некоммерческого товарищества «Восход-5» (далее – СНТ «Восход-5») (включая выдел 8 квартала 28 Щелковского сельского участкового лесничества), садоводческого некоммерческого товарищества «Проектировщик» (далее – СНТ «Проектировщик»), 28, 23 кварталов Щёлковского сельского участкового лесничества до северо-восточного угла 23 квартала Щёлковского сельского участкового лесничества (узловая точка 3022, расположенная на пересечении границ городского поселения Щёлково Щёлковского муниципального района, сельского поселения Гребневское Щёлковского муниципального района, городского округа Фрязино);

36) от узловой точки 3022 граница проходит на северо-запад по северо-восточной границе 20 квартала Щёлковского сельского участкового лесничества, далее на северо-восток по юго-восточной границе 13 квартала Щёлковского сельского участкового лесничества, далее на юго-восток по юго-западной границе территории садоводческого некоммерческого товарищества «Берёзка» (далее – СНТ «Берёзка»), далее на северо-запад по восточной границе территории СНТ «Берёзка», далее общим направлением на северо-восток по юго-восточным границам 21, 15 кварталов Щёлковского сельского участкового лесничества, далее на юго-восток, северо-восток по юго-западной, восточной границам садоводческого некоммерческого товарищества «Заря-1» (далее – СНТ «Заря-1») до южной границы 16 квартала Щёлковского сельского участкового лесничества (точка 2854).»;

в разделе «ГОРОДСКОЕ ПОСЕЛЕНИЕ ЗАГОРЯНСКИЙ»:

карту (схему) изложить в следующей редакции:

«ГОРОДСКОЕ ПОСЕЛЕНИЕ ЗАГОРЯНСКИЙ

Масштаб 1:100000

»;

в части 3:

в пункте 2 слова «узловая точка 228, расположенная на пересечении границ городского поселения Загорянский Щёлковского муниципального района, сельского поселения Медвежье-Озёрское Щёлковского муниципального района, городского округа Балашиха» заменить словами «узловая точка 228, расположенная на пересечении границ городского поселения Загорянский Щёлковского муниципального района, сельского поселения Медвежье-Озёрское Щёлковского муниципального района, Городского округа Балашиха»;

в пункте 3 слова «соответствует точкам 1963-2061» заменить словами «соответствует точкам 1900-1998»;

в разделе «ГОРОДСКОЕ ПОСЕЛЕНИЕ МОНИНО»:

в пункте 2 части 3 слова «соответствует точкам 1757-1825» заменить словами «соответствует точкам 1693-1761»;

раздел «ГОРОДСКОЕ ПОСЕЛЕНИЕ СВЕРДЛОВСКИЙ» признать утратившим силу;

в разделе «ГОРОДСКОЕ ПОСЕЛЕНИЕ ФРЯНОВО»:

в пункте 3 части 3 слова «соответствует точкам 2841-1» заменить словами «соответствует точкам 2778-1»;

в разделе «ГОРОДСКОЕ ПОСЕЛЕНИЕ ЩЁЛКОВО»:

карту (схему) изложить в следующей редакции:

«ГОРОДСКОЕ ПОСЕЛЕНИЕ ЩЁЛКОВО

»;

в части 3:

пункты 3, 4 изложить в следующей редакции:

«3) от узловой точки 76 граница проходит общим направлением на юго-восток по северным границам 39, 40, 44, 46 кварталов Гребневского участкового лесничества до юго-западного угла деревни Улиткино, административно подчиненной городу Лосино-Петровский Московской области (узловая точка 150, расположенная на пересечении границ городского поселения Щёлково Щелковского муниципального района, сельского поселения Гребневское Щёлковского муниципального района, городского округа Лосино-Петровский);

4) от узловой точки 150 граница проходит общим направлением на юг по восточной границе Щёлковского муниципального района

до узловой точки 325, расположенной на пересечении границ городского поселения Щёлково Щёлковского муниципального района, городского округа Звездный городок, сельского поселения Медвежье-Озёрское Щёлковского муниципального района (при этом точки 150-325, указанные на карте (схеме) городского поселения Щёлково, и описание прохождения границы городского поселения Щёлково между этими точками соответствует точкам 1458-1633, указанным на карте (схеме) Щёлковского муниципального района, и описанию прохождения границы Щёлковского муниципального района между этими точками);»;

пункт 5 признать утратившим силу;

в пункте 8 слова «узловая точка 673, расположенная на пересечении границ городского поселения Щёлково Щёлковского муниципального района, городского поселения Загорянский Щёлковского муниципального района, городского округа Королёв» заменить словами «узловая точка 673, расположенная на пересечении границ городского поселения Щёлково Щёлковского муниципального района, городского поселения Загорянский Щёлковского муниципального района, города Королёв»;

в пункте 9 слова «соответствует точкам 2061-2223» заменить словами «соответствует точкам 1998-2160»;

раздел «СЕЛЬСКОЕ ПОСЕЛЕНИЕ АНИСКИНСКОЕ» признать утратившим силу;

в разделе «СЕЛЬСКОЕ ПОСЕЛЕНИЕ ГРЕБНЕВСКОЕ»:

карту (схему) изложить в следующей редакции:

«СЕЛЬСКОЕ ПОСЕЛЕНИЕ ГРЕБНЕВСКОЕ

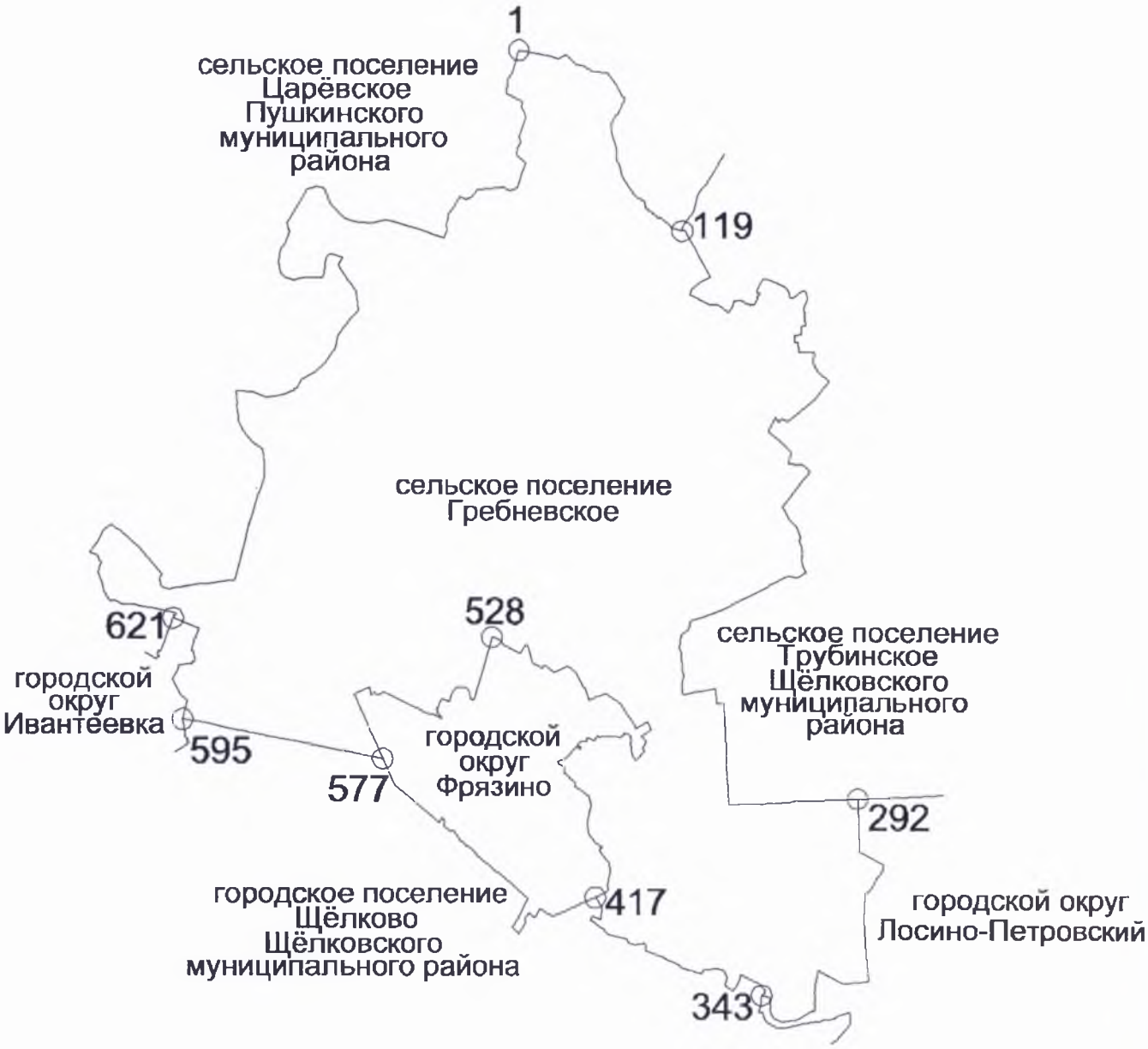

Масштаб 1:100000

»;

в части 3:

в пункте 2 слова «узловая точка 292, расположенная на пересечении границ сельского поселения Гребневское Щёлковского муниципального района, сельского поселения Анискинское Щёлковского муниципального района, сельского поселения Трубинское Щёлковского муниципального района» заменить словами «узловая точка 292, расположенная на пересечении границ сельского поселения Гребневское Щёлковского

муниципального района, сельского поселения Трубинское Щёлковского муниципального района, городского округа Лосино-Петровский);

в пункте 3 слова «узловая точка 343, расположенная на пересечении границ сельского поселения Гребневское Щёлковского муниципального района, городского поселения Щёлково Щёлковского муниципального района, сельского поселения Анискинское Щёлковского муниципального района» заменить словами «узловая точка 343, расположенная на пересечении границ сельского поселения Гребневское Щёлковского муниципального района, городского поселения Щёлково Щёлковского муниципального района, городского округа Лосино-Петровский»;

в разделе «СЕЛЬСКОЕ ПОСЕЛЕНИЕ МЕДВЕЖЬЕ-ОЗЁРСКОЕ»:

карту (схему) изложить в следующей редакции:

«СЕЛЬСКОЕ ПОСЕЛЕНИЕ МЕДВЕЖЬЕ-ОЗЁРСКОЕ

Масштаб 1:100000

»;

в части 3:

пункты 2, 3 изложить в следующей редакции:

«2) от узловой точки 75 граница проходит 2007 метров на юго-восток (узловая точка 84, расположенная на пересечении границ сельского поселения Медвежье-Озёрское Щёлковского муниципального района, городского округа Лосино-Петровский, городского округа Звездный городок);

3) от узловой точки 84 граница проходит 2552 метра на юго-восток по восточной границе Щёлковского муниципального района до узловой точки 96, расположенной на пересечении границ сельского поселения Медвежье-Озёрское Щёлковского муниципального района, городского поселения Монино Щёлковского муниципального района, городского округа Лосино-Петровский (при этом точки 84-96, указанные на карте (схеме) сельского поселения Медвежье-Озёрское, и описание прохождения границы сельского поселения Медвежье-Озёрское между этими точками соответствует точкам 1642-1654, указанным на карте (схеме) Щёлковского муниципального района, и описанию прохождения границы Щёлковского муниципального района между этими точками);»;

пункт 4 признать утратившим силу;

пункт 6 изложить в следующей редакции:

«6) от узловой точки 141 граница проходит общим направлением на запад, северо-запад по южной, юго-западной границе Щёлковского муниципального района до южной границы территории Щелковского лесопарка ФГУ «НП «Лосиный остров» (узловая точка 279, расположенная на пересечении границ сельского поселения Медвежье-Озёрское Щёлковского муниципального района, городского поселения Загорянский Щёлковского муниципального района, Городского округа Балашиха) (при этом точки 141-279, указанные на карте (схеме) сельского поселения Медвежье-Озёрское, и описание прохождения границы сельского поселения Медвежье-Озёрское между этими точками соответствует точкам 1761-1900, указанным на карте (схеме) Щёлковского муниципального района, и описанию прохождения границы Щёлковского муниципального района между этими точками);»;

в разделе «СЕЛЬСКОЕ ПОСЕЛЕНИЕ ОГУДНЕВСКОЕ»:

карту (схему) изложить в следующей редакции:

«СЕЛЬСКОЕ ПОСЕЛЕНИЕ ОГУДНЕВСКОЕ

Масштаб 1:150000

»;

в части 3:

пункт 2 изложить в следующей редакции:

«2) от узловой точки 215 граница проходит общим направлением на юго-запад, запад, юг, юго-запад по восточной границе Щёлковского муниципального района до середины русла реки Вори (узловая точка 631, расположенная на пересечении границ сельского поселения Огудневское Щёлковского муниципального района, городского округа Лосино-Петровский, сельского поселения Трубинское Щёлковского муниципального района) (при этом точки 215-631, указанные на карте (схеме) сельского поселения Огудневское, и описание прохождения границы сельского поселения Огудневское между этими точками соответствует точкам

857-1273, указанным на карте (схеме) Щёлковского муниципального района, и описанию прохождения границы Щёлковского муниципального района между этими точками);»;

пункты 3, 4 признать утратившими силу;

в пункте 6 слова «соответствует точкам 2597-2841» заменить словами «соответствует точкам 2534-2778»;

в разделе «СЕЛЬСКОЕ ПОСЕЛЕНИЕ ТРУБИНСКОЕ»:

карту (схему) изложить в следующей редакции:

«СЕЛЬСКОЕ ПОСЕЛЕНИЕ ТРУБИНСКОЕ

Масштаб 1:100000

»;

в части 3:

пункты 2, 3 изложить в следующей редакции:

«2) от узловой точки 31 граница проходит общим направлением на юго-восток по восточным границам 38, 37 кварталов Гребневского участкового лесничества, по середине русла реки Лашутки, пересекая полосу отвода автомобильной дороги Щёлково – Фряново, по северной границе

69 квартала Свердловского участкового лесничества, далее на юг по середине русла реки Вори, до северной границы территории ФГУСП «Орловское» (узловая точка 240, расположенная на пересечении границ сельского поселения Трубинское Щёлковского муниципального района, сельского поселения Огудневское Щёлковского муниципального района, городского округа Лосино-Петровский);

3) от узловой точки 240 граница проходит общим направлением на юго-восток по середине русла реки Вори, далее на запад по южной границе территории СПК «Агрофирма «Восток», далее на юг по восточной границе 29 квартала Свердловского участкового лесничества, далее на запад по южным границам 29, 28, 27, 26, 25 кварталов Свердловского участкового лесничества до юго-западного угла 25 квартала Свердловского участкового лесничества (узловая точка 374, расположенная на пересечении границ сельского поселения Трубинское Щёлковского муниципального района, городского округа Лосино-Петровский, сельского поселения Гребневское Щёлковского муниципального района);»;

5) в приложении 2:

наименование изложить в следующей редакции:

«ГЕОДЕЗИЧЕСКИЕ ДАННЫЕ ГРАНИЦ ЩЁЛКОВСКОГО МУНИЦИПАЛЬНОГО РАЙОНА, ГОРОДСКОГО ПОСЕЛЕНИЯ ЗАГОРЯНСКИЙ, ГОРОДСКОГО ПОСЕЛЕНИЯ МОНИНО, ГОРОДСКОГО ПОСЕЛЕНИЯ ФРЯНОВО, ГОРОДСКОГО ПОСЕЛЕНИЯ ЩЁЛКОВО, СЕЛЬСКОГО ПОСЕЛЕНИЯ ГРЕБНЕВСКОЕ, СЕЛЬСКОГО ПОСЕЛЕНИЯ МЕДВЕЖЬЕ-ОЗЁРСКОЕ, СЕЛЬСКОГО ПОСЕЛЕНИЯ ОГУДНЕВСКОЕ, СЕЛЬСКОГО ПОСЕЛЕНИЯ ТРУБИНСКОЕ»;

в разделе «1. ЩЁЛКОВСКИЙ МУНИЦИПАЛЬНЫЙ РАЙОН»:

строки 1247–3070 изложить в следующей редакции:

«

1247	494904.93	2234836.52
1248	494956.69	2234722.4
1249	495197.15	2234656.31
1250	495226.2	2234643.9
1251	495201.22	2234394.6
1252	495157.05	2234309.94
1253	495096.86	2234250.11
1254	495023.65	2234190.35
1255	494992.65	2234133.97
1256	494923.95	2234092.51
1257	494846.77	2234065.04
1258	494776.8	2234038.51
1259	494711.26	2234008.83
1260	494639.69	2233942.31

1261	494580.75	2233876.01
1262	494538.54	2233827.87
1263	494518.76	2233747.08
1264	494507.45	2233714.13
1265	494527.38	2233672.34
1266	494540.71	2233570.87
1267	494546.81	2233552.57
1268	494586.08	2233569.4
1269	494675.33	2233668.56
1270	494997.86	2233650.63
1271	495059.9	2233657.16
1272	494987.79	2233330.25
1273	494966.39	2233323.65
1274	494951.99	2233359.96

1275	494930.72	2233395.16
1276	494918.84	2233406.25
1277	494900.84	2233412.58
1278	494882.11	2233414.51
1279	494865.14	2233422.32
1280	494846.31	2233447.15
1281	494832.42	2233503.48
1282	494826.07	2233527.61
1283	494804.92	2233555.52
1284	494735.2	2233580.64
1285	494706.65	2233578.32
1286	494690.45	2233563.67
1287	494686.59	2233535.12
1288	494703	2233491.55
1289	494717.91	2233449.1
1290	494722.96	2233427.13
1291	494714.23	2233407.68
1292	494650.43	2233377.41
1293	494593.97	2233353.8
1294	494556.48	2233347.71
1295	494541.52	2233349.93
1296	494442.76	2233314.44
1297	494427.33	2233284.35
1298	494398.28	2233267.93
1299	494363.29	2233276.63
1300	494319.31	2233312.12
1301	494281.5	2233360.74
1302	494269.96	2233370.61
1303	494245.23	2233378.48
1304	494210.51	2233362.28
1305	494191.22	2233326.02
1306	494202.79	2233261.98
1307	494187.36	2233224.16
1308	494178.47	2233216.04
1309	494161.17	2233209.95
1310	494140.94	2233207.79
1311	494126.49	2233189.87

1312	494103.42	2233173.05
1313	494071.63	2233154.54
1314	494027.05	2233154.2
1315	493988.54	2233171.03
1316	493949.48	2233181.41
1317	493912.24	2233147.06
1318	493907.55	2233120.03
1319	493927.83	2233074.3
1320	493966.01	2233030.3
1321	494005.15	2232988.85
1322	494008.58	2232948.83
1323	493992.3	2232892.81
1324	493984.59	2232810.77
1325	493955.14	2232752.01
1326	493948.12	2232712.21
1327	493955.27	2232645.32
1328	493970.82	2232602.23
1329	493988.35	2232553.32
1330	493988.48	2232516.88
1331	493977.31	2232494.91
1332	493962.62	2232479.04
1333	493945.12	2232453.29
1334	493918.21	2232429.87
1335	493860.94	2232411.74
1336	493814.1	2232407.18
1337	493752.34	2232405.61
1338	493712.4	2232410.61
1339	493671.27	2232407.76
1340	493595.86	2232394.62
1341	493570.78	2232405.94
1342	493547.85	2232407.56
1343	493515.16	2232391.79
1344	493503.88	2232362.61
1345	493465.61	2232350.02
1346	493415.21	2232353.27
1347	493388.48	2232356.33
1348	493294.21	2232397.5

1349	493254.79	2232404.36
1350	493146.88	2232357.98
1351	493093.06	2232343.85
1352	493022.84	2232297.67
1353	492999.04	2232291.29
1354	492969.67	2232289.44
1355	492908.13	2232301.21
1356	492862.22	2232307.28
1357	492788.86	2232293.94
1358	492744.13	2232264.79
1359	492711.61	2232236.19
1360	492692.11	2232212.27
1361	492673.43	2232205.11
1362	492642.68	2232199.98
1363	492612.39	2232199.12
1364	492585.54	2232200.92
1365	492536.2	2232209.81
1366	492507.18	2232217
1367	492480.64	2232212.25
1368	492442.17	2232194.26
1369	492427.68	2232172.64
1370	492419.53	2232143.45
1371	492399.66	2232124.04
1372	492361.48	2232127.83
1373	492337.49	2232117.42
1374	492323.04	2232090.54
1375	492307.45	2232081.04
1376	492285.47	2232073.49
1377	492240.17	2232072.72
1378	492211.56	2232077.54
1379	492182.32	2232082.5
1380	492153.25	2232097.19
1381	492123.38	2232124.78
1382	492081.4	2232151.48
1383	492027.22	2232168.02
1384	491971.23	2232180.89
1385	491930.88	2232177.64

1386	491924.39	2232164.42
1387	491916.97	2231968.44
1388	491910.8	2231869.7
1389	491893.46	2231768.89
1390	491882.68	2231691.64
1391	491881.29	2231575.72
1392	491870.4	2231532.26
1393	491856.29	2231362.41
1394	491808.21	2231229.73
1395	491601.95	2231221.44
1396	491581.08	2231110.27
1397	491518.81	2231112.29
1398	491499.51	2231224.33
1399	491382.43	2231204.83
1400	491214.23	2231157.38
1401	491213.58	2231142.39
1402	491192.71	2230662.14
1403	491164.19	2230005.73
1404	491136.46	2229367.68
1405	491119.64	2228972.68
1406	491109.08	2228724.83
1407	491081.89	2228086.26
1408	491063.11	2228088.41
1409	491046.95	2228088.35
1410	491040.78	2228088.3
1411	491026.34	2228089.35
1412	490291.88	2228117.41
1413	490091.85	2228491.89
1414	489991.35	2228465.1
1415	489940.7	2228429.6
1416	489916.48	2228397.95
1417	489783.64	2228336.08
1418	489712.27	2228287.01
1419	489665.87	2228251.03
1420	489667.03	2228208.11
1421	489425.5	2228200.85
1422	489267.86	2228180.55

1423	488733.9	2228216.75
1424	488346.58	2228251.99
1425	488336.08	2228221.16
1426	488321.11	2228074.92
1427	488303.59	2227890.65
1428	488311.88	2227848.1
1429	488356.45	2227757.98
1430	488370.85	2227731.54
1431	488406.39	2227664.3
1432	488462.64	2227572.3
1433	488495.15	2227501.43
1434	488486.6	2227494.06
1435	488364.02	2227472.07
1436	488271.08	2227462.36
1437	488219.41	2227458.82
1438	488176.99	2227450.47
1439	488174.37	2227449.91
1440	488154.69	2227444.37
1441	488115.9	2227454.65
1442	487993.02	2227446.3
1443	487987.89	2227445.95
1444	487974.06	2227451.21
1445	487917.19	2227441.14
1446	487892.7	2227439.48
1447	487890.13	2227394.55
1448	487758.47	2227209.15
1449	487744.57	2227121.01
1450	487718.88	2226958.15
1451	487782.87	2226844.77
1452	487837.98	2226821.51
1453	487887.44	2226800.64
1454	488007.44	2226791.66
1455	488063.1	2226787.5
1456	488066.39	2226787.75
1457	488091.54	2226790.92
1458	488125.38	2226664.76
1459	488083.06	2226656.07

1460	487989.48	2226656.74
1461	487872.38	2226623.28
1462	487869.86	2226682.54
1463	487791.27	2226705.29
1464	487752.45	2226725.94
1465	487724.42	2226743.27
1466	487649.08	2226878.69
1467	487630.19	2226897.02
1468	487636.01	2227025.49
1469	487698.12	2227270.75
1470	487735.8	2227487.95
1471	487729.37	2227513.89
1472	487732.31	2227536.08
1473	487747.78	2227554.5
1474	487758.4	2227572.73
1475	487761.5	2227578.06
1476	487760.91	2227586.14
1477	487763.51	2227606.96
1478	487764.23	2227661.28
1479	487764.96	2227675.89
1480	487767.44	2227685.73
1481	487779.45	2227705.55
1482	487784.02	2227719.7
1483	487783.36	2227735.76
1484	487780.36	2227743.24
1485	487791.37	2227755.94
1486	487804.46	2227758.54
1487	487812.45	2227762.29
1488	487832.58	2227833.67
1489	487848.67	2227890.67
1490	487869.79	2227963.68
1491	487816.75	2227975.35
1492	487801.04	2227978.8
1493	487696.59	2227978.62
1494	487426.74	2227748.02
1495	487376.67	2227625.07
1496	487376.58	2227625.01

1497	487376.53	2227624.88
1498	487239.22	2227518.09
1499	487224.1	2227552.61
1500	487173.06	2227535.97
1501	487140.35	2227608.84
1502	487046.45	2227588.23
1503	487136.79	2227409.85
1504	487147.27	2227388.3
1505	486984.52	2227209.09
1506	486919.19	2227170.26
1507	486884.97	2227139.99
1508	486831.11	2226990.06
1509	486872.16	2226884.77
1510	486873.75	2226880.78
1511	486877.32	2226871.47
1512	486915.45	2226794.46
1513	486948.77	2226720.17
1514	487013.27	2226590.65
1515	487170.84	2226343.01
1516	487147.99	2226206.91
1517	487088.18	2226155.85
1518	487022.12	2226157.09
1519	486964.78	2226143.39
1520	486916.19	2226138.42
1521	486887.52	2226138.42
1522	486860.1	2226142.15
1523	486827.69	2226138.43
1524	486769.12	2226133.44
1525	486740.46	2226125.96
1526	486703.06	2226109.78
1527	486637.91	2226097.93
1528	486578.44	2226076.15
1529	486505.38	2226049.47
1530	486460.96	2226028.23
1531	486445.1	2226010.55
1532	486375.16	2225977.26
1533	486263.98	2225966.1

1534	486264.13	2225949.75
1535	486264.09	2225937.99
1536	486225.81	2225933.99
1537	486205.23	2225931.84
1538	486190.3	2225930.56
1539	486097.96	2225922.64
1540	486063.45	2225919.68
1541	485927.92	2225943.56
1542	485849.84	2225644.69
1543	485830.07	2225511.24
1544	485827.11	2225444.2
1545	485770.97	2225420.69
1546	485718.8	2225418.9
1547	485694.36	2225403.84
1548	485680.4	2225396.51
1549	485667.04	2225387.83
1550	485655.58	2225374.04
1551	485640.07	2225362.31
1552	485629.03	2225357.5
1553	485614.42	2225352.27
1554	485628.63	2225313.3
1555	485630.86	2225308.81
1556	485643.57	2225278.06
1557	485633.2	2225224.57
1558	485632.77	2225183.57
1559	485633.9	2225167.59
1560	485635.28	2225152.65
1561	485674.81	2224928.09
1562	485627.61	2224887.89
1563	485599.49	2224879.4
1564	485564.64	2224874.63
1565	485201.72	2224825.71
1566	485210.98	2224857.99
1567	485082.61	2224885.17
1568	485091.71	2224917.37
1569	485104.33	2224955.43
1570	485116.21	2224993.85

1571	485095.7	2224995.21
1572	485079.3	2224997.89
1573	485075.97	2224999.96
1574	484981.05	2225031.79
1575	484972.02	2225003.9
1576	484965.8	2224984.7
1577	484933.67	2224885.47
1578	484917.14	2224898.93
1579	484897.45	2224914.96
1580	484890.32	2224927.17
1581	484860.3	2224978.58
1582	484855.92	2224986.08
1583	484846.31	2224998.26
1584	484837.29	2225009.71
1585	484831.52	2225017.02
1586	484799.69	2225032.77
1587	484791.52	2225036.81
1588	484752.02	2225056.35
1589	484721.98	2225071.22
1590	484713.78	2225075.27
1591	484684.56	2225089.73
1592	484670.14	2225096.87
1593	484656.51	2225103.61
1594	484637.38	2225113.07
1595	484628.93	2225117.25
1596	484603.41	2225129.88
1597	484619.51	2225004.28
1598	484590.6	2225005.06
1599	484538.09	2225006.49
1600	484394.47	2225010.84
1601	484286.34	2225040.81
1602	484197.94	2224990.11
1603	484050.16	2224955.68
1604	483991.24	2225157.54
1605	483957.05	2225367.65
1606	483833.83	2225251.06
1607	483722.62	2225146.99

1608	483591.28	2225103.77
1609	483520.89	2225049.47
1610	483401.19	2225074.97
1611	483180.18	2225013.42
1612	483153.77	2225039.34
1613	482988.03	2225187.01
1614	482862.73	2225227.51
1615	482772.55	2225245.69
1616	482695.58	2225292.31
1617	482597.35	2225353.61
1618	482615.83	2225451.98
1619	482623.16	2225488.25
1620	482645.28	2225625.68
1621	482673.25	2225845.19
1622	482636.14	2225833.12
1623	482416.23	2225791.25
1624	482421.23	2225995.43
1625	482424.79	2226198.35
1626	482412.06	2226193.63
1627	482288.27	2226118
1628	482263.65	2226151.65
1629	482257.72	2226155.02
1630	482254.17	2226147.9
1631	482242.62	2226153.3
1632	482141.56	2225874.46
1633	482025.44	2225846.38
1634	481605.35	2226525.87
1635	481585.74	2226563.19
1636	481611.67	2226578.47
1637	481596.83	2226603.26
1638	481548.53	2226572.84
1639	481534.56	2226564.06
1640	481426.35	2226748.56
1641	481455.87	2226760.95
1642	481046.93	2227433.64
1643	480891.45	2227341.36
1644	480495.87	2228122.87

1645	480443.8	2228245.94
1646	480254.92	2228604.07
1647	480250.16	2228611.41
1648	480245.09	2228619.24
1649	480225.01	2228699.39
1650	480060.72	2229006.41
1651	480005.49	2229127.83
1652	479979.96	2229178.9
1653	479906.18	2229320.03
1654	479832.39	2229461.57
1655	479696.87	2229721.49
1656	479671.27	2229809.16
1657	479694.96	2229823.99
1658	479740.28	2229860.12
1659	479752.89	2229886.82
1660	479796.34	2229953.42
1661	479852.53	2230078.6
1662	479961.2	2230210.67
1663	479966.12	2230238.87
1664	479865.34	2230484.12
1665	479757.79	2230732.6
1666	479740.99	2230876.96
1667	479712.98	2231196.29
1668	479786.67	2231184.59
1669	479866.33	2231180.73
1670	479883.18	2231310.45
1671	479886.66	2231313.34
1672	480090.23	2231308.1
1673	480083.17	2231578.78
1674	480061.65	2231658.46
1675	480044.34	2231782.43
1676	480028.23	2231782.23
1677	479903.04	2231788.9
1678	479842	2232033.16
1679	479769.45	2232324.93
1680	479734.76	2232543.78
1681	479887.53	2232570.87

1682	479878.79	2232607.34
1683	479832.85	2232902.04
1684	479831.82	2232927.1
1685	479591.96	2233152.49
1686	479474.09	2233258.3
1687	479356.23	2233364.12
1688	479308.56	2233402
1689	479520.12	2233555.04
1690	479583.46	2233571.9
1691	479616.67	2233667.35
1692	479645.15	2233768.35
1693	479654.41	2233794.51
1694	479618.37	2233815.33
1695	479573.84	2233832.47
1696	479522.22	2233863.22
1697	479471.71	2233900.56
1698	479433.27	2233944.49
1699	479409.85	2233986.14
1700	479387.36	2233976.39
1701	479265.24	2233894.08
1702	479096.19	2233772.73
1703	479023.04	2233667.78
1704	478917.83	2233696.28
1705	478782.29	2233725.52
1706	478696.17	2233682.21
1707	478638.44	2233694.93
1708	478606.14	2233675.36
1709	478513.66	2233645.27
1710	478443.11	2233581.09
1711	478356.85	2233443.86
1712	478310.9	2233334.95
1713	478222.25	2233200.3
1714	478213.99	2233187.79
1715	478205.27	2233183.96
1716	478202.08	2233178.22
1717	478200.04	2233175.16
1718	478179.66	2233150.47

1719	478039.78	2232998.69
1720	477995.68	2232979.09
1721	477990.88	2232976.11
1722	477979.84	2232969.27
1723	477966.41	2232955.99
1724	477942.14	2232938.7
1725	477910.08	2232995.33
1726	477798.11	2233009.7
1727	476861.44	2233129.28
1728	476349.71	2233195.09
1729	476290.75	2233207.54
1730	476237.01	2232929.4
1731	475950.23	2231447.86
1732	475806.45	2230744.89
1733	475851.42	2230723.79
1734	475857.39	2230728.25
1735	475999.08	2230633.53
1736	476003.37	2230609.28
1737	475919.88	2230150.43
1738	475846.92	2229749.49
1739	475856.57	2229316.82
1740	475971.32	2229348.6
1741	476169.28	2229400.61
1742	476079.37	2229126.62
1743	476103.98	2228915.92
1744	476122.68	2228755.7
1745	476149.11	2228511.36
1746	476265.56	2228574.14
1747	476462.63	2228532.05
1748	476464.45	2228445.92
1749	476615.7	2228426.2
1750	476791.36	2228402.09
1751	476774.05	2228266.51
1752	476970.72	2228116.57
1753	477189.22	2227964.59
1754	476749.84	2227905.33
1755	476233.63	2227837.37

1756	476271.04	2227529.62
1757	476310.17	2227172.36
1758	476338.84	2226951.38
1759	476350.37	2226875.26
1760	476364.15	2226765.16
1761	476523.05	2226717.71
1762	476494.08	2226663.56
1763	476510.97	2226503.73
1764	476474.51	2226473.63
1765	476537.15	2226370.88
1766	476486.26	2226378.71
1767	476489.19	2226256.38
1768	476479.41	2226153.62
1769	476539.75	2226098.51
1770	476560.12	2226063.6
1771	476593.68	2226042.13
1772	476644.14	2225973.36
1773	476660.34	2225916.14
1774	476645.47	2225801.99
1775	476662.31	2225708.24
1776	476698.65	2225585.26
1777	476627.18	2225369.26
1778	476666.81	2225382.47
1779	476672.44	2225318.86
1780	476661.19	2225284.61
1781	476680.76	2225231.76
1782	476646.02	2225208.27
1783	476672.64	2225168.9
1784	476679.78	2225138.79
1785	476733.18	2224912.53
1786	476756.87	2224688.99
1787	476678.56	2224728.01
1788	476530.54	2224832.48
1789	476415.06	2224748.32
1790	476247.23	2224788.44
1791	476034.99	2224841.47
1792	475945.63	2224880.57

1793	475911.99	2224764.28
1794	475897.13	2224652.11
1795	475875.6	2224599.94
1796	475866.51	2224571.1
1797	475835.9	2224421.64
1798	475868.06	2224084.96
1799	475853.32	2223972.72
1800	475790.55	2223870.8
1801	475762.69	2223814.5
1802	475756.57	2223802.2
1803	475750.73	2223790.42
1804	475746.72	2223782.36
1805	475744.46	2223780
1806	475735.85	2223767.46
1807	475757.1	2223751.52
1808	475764.25	2223755.7
1809	475861.99	2223662.27
1810	476004.34	2223545.42
1811	476148.08	2223435.53
1812	476386.43	2223411.13
1813	476534.34	2223391.94
1814	476660.92	2223256.54
1815	476812.55	2223097.04
1816	476945.16	2222974.16
1817	476979.48	2222948.66
1818	477327.22	2222892.05
1819	477963.58	2222198.98
1820	478078.1	2221686.95
1821	478225.26	2221514.64
1822	478547.49	2221586.51
1823	478660.95	2221526.75
1824	478818.14	2221357.83
1825	478878.07	2221172.39
1826	478939.74	2221002.6
1827	478947.64	2220761.97
1828	478940.11	2220685.15
1829	478923.15	2220593.89

1830	478930.53	2220526.46
1831	478920.59	2220502.97
1832	478930.84	2220387.33
1833	478775.3	2220236.57
1834	478851.45	2220146.95
1835	478907.23	2219929.82
1836	478907.49	2219852.69
1837	478832.46	2219765.55
1838	478859.04	2219623.56
1839	478834.04	2219535.2
1840	478726.11	2219447.01
1841	478606.59	2219237.45
1842	478650.26	2219176.24
1843	478709.22	2219079.41
1844	478472.89	2218927.24
1845	478418.28	2218890.17
1846	478433.97	2218865.32
1847	478428.44	2218860.78
1848	478400.62	2218820.8
1849	478571.35	2218677
1850	478551.8	2218655.8
1851	478632.61	2218450.52
1852	478664.88	2218472.13
1853	478699.22	2218478.42
1854	478726.91	2218483.87
1855	478880.41	2218354.22
1856	478959.2	2218331.95
1857	478980.41	2218319.39
1858	479005.66	2218267.68
1859	479018.85	2218220.41
1860	479010.35	2218217.8
1861	479090.47	2217858.43
1862	479102.3	2217841.22
1863	479156.75	2217810.46
1864	479183.59	2217798.87
1865	479537.42	2218177.15
1866	479537.3	2218175.92

1867	479537.13	2218174.1
1868	479532.62	2218136.51
1869	479525.11	2218112.44
1870	479541.15	2218105.99
1871	479560.62	2218098.76
1872	479563.25	2218097.32
1873	479653.68	2218056.36
1874	479706.86	2218011.13
1875	479743.08	2217943.32
1876	479931.3	2218042.58
1877	479958.02	2218066.57
1878	480042.58	2218072.93
1879	480103.41	2218093.03
1880	480156.84	2218099.26
1881	480195.93	2218082.28
1882	480234.85	2218078.46
1883	480270.29	2218069.39
1884	480353.09	2218015.25
1885	480353.82	2218012.28
1886	480358.36	2218002.56
1887	480332.12	2217925.89
1888	480266.16	2217820.17
1889	480271.4	2217558
1890	480390.33	2217509.14
1891	480406.76	2217386.5
1892	480408.58	2217382.48
1893	480437.35	2217219.39
1894	480448.63	2217160.12
1895	480440.83	2217115.54
1896	480420.39	2217003.59
1897	480524.46	2216829.77
1898	480629.87	2216802.66
1899	480874.38	2216731.77
1900	480900.28	2216724.3
1901	480799.47	2216508.69
1902	480612.79	2216124.37
1903	480608.66	2216060.16

1904	481020.34	2215623.79
1905	481137.2	2215411.59
1906	481137.2	2215331.63
1907	481137.59	2215302.67
1908	481127.98	2215248.59
1909	481147.1	2215186.6
1910	481162.6	2215114.14
1911	481225.42	2215023.06
1912	481228.35	2214978.04
1913	481226.25	2214929.46
1914	481257.15	2214833.41
1915	481266.37	2214781.89
1916	481288.29	2214730.48
1917	481373.03	2214632.84
1918	481435.06	2214566.96
1919	481480.84	2214524.46
1920	481544.02	2214494.38
1921	481728.48	2214410.08
1922	481850.05	2214365.97
1923	482050.56	2214321.16
1924	482094.94	2214307.31
1925	482189.02	2214284.8
1926	482961.16	2214812.99
1927	483214.76	2215018.45
1928	484792.5	2215053.93
1929	485134.76	2215170.45
1930	485508.78	2215390.55
1931	485561.69	2215282.7
1932	485818.93	2215062.78
1933	485955.77	2214876.4
1934	485952.17	2214871.89
1935	485828.15	2214870.53
1936	485809.21	2214862.87
1937	485679.78	2214733.44
1938	485654.08	2214717.21
1939	485490.38	2214584.17
1940	485551.26	2214394.31

1941	485567.56	2214359.44
1942	485591.19	2214304.44
1943	485621.81	2214237.77
1944	485659.49	2214185.52
1945	485688.8	2214144.93
1946	485727.14	2214087.21
1947	485738.24	2214063.23
1948	485776.74	2214013.7
1949	485907.97	2213844.59
1950	486195.66	2213821.52
1951	486343.35	2213897.94
1952	486361.19	2213897.35
1953	486395.01	2213901.86
1954	486496.03	2213934.33
1955	486652.97	2214004.23
1956	486658.52	2214100.73
1957	486688.97	2214120.67
1958	486755.75	2214230.86
1959	486726.06	2214287.5
1960	486686.2	2214353.96
1961	486687.07	2214367.58
1962	486840.22	2214397.36
1963	486845.6	2214504.97
1964	486920.51	2214488.09
1965	486979.33	2214448.86
1966	487020.07	2214396.59
1967	487079.64	2214315.51
1968	487122.29	2214279
1969	487164.95	2214264.39
1970	487244.86	2214231.74
1971	487287.25	2214211.9
1972	487316.54	2214199.59
1973	487394.13	2214170.41
1974	487422.09	2214146.51
1975	487476.2	2214075.71
1976	487523.55	2214041.89
1977	487534.27	2214014.6

1978	487604.21	2213980.01
1979	487669.44	2213949.88
1980	487655.85	2213762.87
1981	487727.93	2213759.13
1982	487729.15	2213734.94
1983	487740.31	2213697.73
1984	488009.47	2213705.02
1985	487984.31	2213618.88
1986	488087.39	2213534.4
1987	488130.91	2213593.87
1988	488385.88	2213526.53
1989	488438.55	2213509.26
1990	488509.1	2213467.16
1991	488548.44	2213486.57
1992	488552.31	2213487.24
1993	488581.13	2213502.79
1994	488614.31	2213510.97
1995	488635.99	2213494.79
1996	488662.15	2213450.09
1997	488676.9	2213410.07
1998	488866.07	2213478.86
1999	488864.86	2213592.14
2000	488891.1	2213724.86
2001	488936.68	2213829.53
2002	488954.46	2213878.64
2003	488985.2	2213936.58
2004	489041.72	2213967.7
2005	489072.62	2214014.83
2006	489124.25	2214082.92
2007	489181.23	2214151.24
2008	489212.64	2214208.29
2009	489231.13	2214249.78
2010	489273.64	2214350.09
2011	489296.57	2214401.13
2012	489326.62	2214407.38
2013	489356.88	2214434.99
2014	489384.86	2214428.4

2015	489440.44	2214449.39
2016	489501.01	2214508.56
2017	489528.31	2214560.56
2018	489534.3	2214587.84
2019	489547.57	2214621.15
2020	489520.85	2214697.82
2021	489521.47	2214734.15
2022	489508.85	2214840.75
2023	489586.43	2214844.74
2024	490461.5	2214886.77
2025	490463.27	2214907.85
2026	490495.63	2215221.83
2027	490577.26	2215916.55
2028	490565.18	2215930.04
2029	490537.57	2215941.35
2030	490495.18	2215942.02
2031	490502.93	2216156.19
2032	490564.47	2216159.23
2033	490637.7	2216138.18
2034	490657.99	2216189.25
2035	490674.79	2216198.78
2036	490690	2216261.08
2037	490684.08	2216306.59
2038	490945.05	2216303.69
2039	491053.93	2216296.71
2040	491131.58	2216255.42
2041	491241.08	2216129.4
2042	491334.89	2216046.77
2043	491377.27	2215999.97
2044	491402.52	2215949.92
2045	491441.31	2215824.55
2046	491456.49	2215788.84
2047	491445.29	2215759.44
2048	491420.19	2215690.61
2049	491397.64	2215621.5
2050	491374.89	2215554.96
2051	491408.47	2215494.23

2052	491441.9	2215467.3
2053	491455.38	2215469.82
2054	491417.05	2215502.82
2055	491405.25	2215517.83
2056	491402.59	2215540.08
2057	491402.15	2215565.51
2058	491419.83	2215612.13
2059	491444.93	2215661.57
2060	491466.42	2215711.99
2061	491481.07	2215747.61
2062	491498.9	2215745.83
2063	491502.77	2215754.6
2064	491517.97	2215748.86
2065	491520.86	2215747.72
2066	491528.06	2215745.04
2067	491536.46	2215779.68
2068	491596.47	2215768.68
2069	491639.61	2215760.76
2070	491671.06	2215753.58
2071	491687.71	2215750.43
2072	491694.15	2215750.35
2073	491710.12	2215746.68
2074	491733.29	2215753.32
2075	491847.85	2215926.9
2076	491858.88	2215963.74
2077	491867.26	2216005.52
2078	491879.47	2216145.93
2079	491918.39	2216313.3
2080	491918.51	2216331.04
2081	491933.83	2216342.87
2082	492012.12	2216338.82
2083	492010.13	2216366.87
2084	491999.65	2216441.53
2085	491998.44	2216506.97
2086	491999.47	2216555.35
2087	492002.66	2216658.17
2088	492003.24	2216695.34

2089	492002.89	2216728.56
2090	492001.02	2216781.82
2091	491994.36	2216997.32
2092	491991.31	2217046.92
2093	491988.1	2217107.35
2094	491985.69	2217179.35
2095	491907.19	2217216.33
2096	491807.85	2217245.84
2097	491777.58	2217259.57
2098	491774.82	2217264.36
2099	491746.36	2217270.88
2100	491684.3	2217286.79
2101	491661.57	2217289.01
2102	491586.24	2217314.22
2103	491510.35	2217339.51
2104	491498.25	2217344.19
2105	491450.67	2217367.49
2106	491424.94	2217401.86
2107	491450.72	2217471.31
2108	491457.54	2217482.3
2109	491484.57	2217515.47
2110	491521.18	2217554.9
2111	491536.11	2217570.96
2112	491608.21	2217653.03
2113	491673.9	2217719.39
2114	491722.57	2217772.6
2115	491746.13	2217803.9
2116	491778.81	2217845.54
2117	491805.56	2217886.96
2118	491820.12	2217909.42
2119	491832.32	2217928.34
2120	491829.63	2217930.51
2121	491836.87	2217942.4
2122	491838.93	2217946
2123	491855.01	2217967.61
2124	491878.86	2218004.58
2125	491879.26	2218005.13

2126	491889.21	2218023.5
2127	491896.06	2218034.84
2128	491904.3	2218045.27
2129	491905.48	2218048.11
2130	491908.19	2218051.9
2131	491911.46	2218053.72
2132	491925.97	2218057.34
2133	491931.71	2218057.15
2134	491933.38	2218054.51
2135	491931.57	2218045.36
2136	491930.62	2218040.51
2137	491929.76	2218036.2
2138	491950.26	2218031.19
2139	491963.45	2218028.39
2140	491965.45	2218031.78
2141	491970.52	2218044.92
2142	491982.61	2218042.04
2143	491980.75	2218030.8
2144	491998.25	2218027.9
2145	491997.09	2218016.1
2146	492003.81	2218014.63
2147	492002.82	2218005.08
2148	492002.5	2218001.7
2149	492001.84	2217995.52
2150	492016.17	2217992.65
2151	492042.07	2217994.29
2152	492064.29	2217994.48
2153	492071.1	2217994.5
2154	492094.98	2217993.28
2155	492142.38	2217990.94
2156	492157.34	2217989.11
2157	492221.21	2217976.09
2158	492229.78	2217968.08
2159	492253.31	2217966.9
2160	492275.11	2217965.72
2161	492417.26	2218003.33
2162	492554.4	2218039.61

2163	492659.5	2217926.04
2164	492740.27	2217881.62
2165	492884.77	2217802.55
2166	492998.89	2217886.33
2167	493079.19	2217903.73
2168	493099.72	2217908.27
2169	493109.89	2218091.23
2170	493124.25	2218094.61
2171	493113.09	2218114.25
2172	493122.87	2218116.92
2173	493144.36	2218119.49
2174	493145.4	2218145.31
2175	493295.67	2218137.78
2176	493309.38	2218094.46
2177	493492.89	2218157.07
2178	493569.27	2218186.28
2179	493620.5	2218205.9
2180	493651.12	2218217.4
2181	493655.53	2218217.42
2182	493656.96	2218213.44
2183	493663.86	2218195.48
2184	493723.44	2218039.47
2185	493796.22	2217848.8
2186	493804.97	2217827.49
2187	493843.68	2217832.17
2188	493837.2	2217859.54
2189	493878.59	2217869.32
2190	493902.14	2217773.61
2191	493943.39	2217605.94
2192	493951.66	2217572.34
2193	493965.04	2217460.3
2194	493991.28	2217322.68
2195	494012.98	2217245.61
2196	494017.76	2217057.87
2197	494079.73	2216956.4
2198	494062.21	2216928.13
2199	494048.12	2216905.4

2200	494066.21	2216905.46
2201	494084.75	2216867.94
2202	494175.14	2216832.73
2203	494200.57	2216808.81
2204	494222.45	2216799.71
2205	494230.78	2216799.09
2206	494335.06	2216781.8
2207	494492.98	2216716.93
2208	494540.17	2216732.77
2209	494597.16	2216739.67
2210	494645.03	2216768.65
2211	494672.75	2216730.85
2212	494735.74	2216718.25
2213	494778.58	2216637.62
2214	494794.35	2216590.49
2215	494952.22	2216709.57
2216	495117.96	2216794.81
2217	495220.22	2216913.61
2218	495156.74	2216982.95
2219	495130.02	2217035.66
2220	494881.45	2217309.74
2221	494456.6	2217665.45
2222	494424.34	2217636.12
2223	494367.39	2217624.33
2224	494280.67	2217658.12
2225	494263.44	2217682.45
2226	494257.03	2217697.72
2227	494237.87	2217785.18
2228	494270.03	2217888.68
2229	494272.69	2217919.85
2230	494295.97	2218086.98
2231	494312.69	2218225.75
2232	494319.62	2218327.36
2233	494337.32	2218443.6
2234	494346.78	2218518.35
2235	494369.11	2218670.4
2236	494375.36	2218717.73

2237	494381.45	2218758.01
2238	494381.72	2218761.13
2239	494450.71	2218775.45
2240	494534.15	2218793.56
2241	494534.38	2218793.61
2242	494701.7	2218836.82
2243	494840.68	2218870.65
2244	494976.2	2218911.54
2245	495218.67	2218961.63
2246	495379.43	2219011.98
2247	495531.39	2219057.29
2248	495931.39	2219187.95
2249	496132.44	2219190.05
2250	496347.65	2219163.19
2251	496452.68	2219010.99
2252	496615.74	2218892.89
2253	496769.15	2218818.61
2254	496816.21	2218810.04
2255	496829.04	2218807.7
2256	496918.23	2218796.97
2257	496990.79	2218793.14
2258	497016.99	2218793.24
2259	497069.51	2218801.34
2260	497091.27	2218792.48
2261	497106.16	2218783.78
2262	497120.18	2218781.94
2263	497171.81	2218782.15
2264	497217.64	2218779.21
2265	497218.02	2218812.94
2266	497218.02	2218813.68
2267	497202.68	2219030.68
2268	497131.59	2219223.85
2269	497138.42	2219360.17
2270	497176.42	2219525.37
2271	497218.74	2219589.25
2272	497220.13	2219637.35
2273	497251.6	2219644.42

2274	497250.03	2219682.17
2275	497389.33	2219755.84
2276	497507.88	2219960.27
2277	497652.41	2220097.57
2278	497730.78	2220149
2279	497877.3	2220245.15
2280	498040.77	2220275.39
2281	498163.42	2220352.27
2282	498339.34	2220476.04
2283	498430.94	2220580.38
2284	498726.53	2220536.05
2285	498909.43	2220419.86
2286	499029.02	2220336.48
2287	499120.37	2220282.58
2288	499235.1	2220353.92
2289	499291.41	2220209.48
2290	499288.95	2220156.33
2291	499225.78	2220111.04
2292	499000.06	2220085.86
2293	498926.58	2220053.37
2294	498929.79	2219802.56
2295	498930.18	2219772.48
2296	498909.13	2219694.46
2297	498893.49	2219635.64
2298	498932.93	2219513.21
2299	499010.92	2219441.36
2300	499171.38	2219413.37
2301	499350.08	2219440.19
2302	499450.03	2219507.83
2303	499629.61	2219580.43
2304	499763.24	2219535.87
2305	500187.21	2219790.66
2306	500275.48	2219843.7
2307	500293.66	2219904.17
2308	500313.09	2219968.83
2309	500291.34	2220078.14
2310	500040.02	2220189.79

2311	499833.56	2220379.44
2312	499789.42	2220518.95
2313	499767.19	2220601.05
2314	499766.42	2220619.37
2315	499759.06	2220792.18
2316	499781.09	2220875.96
2317	499803.23	2221004.77
2318	499785.43	2221111.16
2319	499725.01	2221334.09
2320	499675.97	2221464.22
2321	499543.5	2221876.66
2322	499569.17	2221883.86
2323	499603.52	2221898.26
2324	499648.31	2221922.89
2325	499684.14	2221929.61
2326	499722.21	2221916.17
2327	499751.32	2221918.41
2328	499820.74	2221938.56
2329	499852.09	2221936.32
2330	499887.92	2221940.8
2331	499914.79	2221958.72
2332	499977.49	2222005.74
2333	500004.36	2222021.42
2334	500022.27	2222037.09
2335	500049.14	2222048.29
2336	500067.06	2222059.48
2337	500114.08	2222095.31
2338	500144.16	2222103.74
2339	500161.24	2222119.8
2340	500131.01	2222217.73
2341	500158.08	2222296.38
2342	500276.12	2222399.5
2343	500304.69	2222729.24
2344	500304.92	2222731.03
2345	500312.27	2222787.6
2346	500255.78	2222896.99
2347	500280.28	2222948.7

2348	500288.84	2222974.48
2349	500309.65	2223002.62
2350	500322.28	2223012.84
2351	500358.81	2223021.67
2352	500514.57	2223072.33
2353	500678.91	2223134.3
2354	500805.39	2222994.84
2355	500914.98	2223006.33
2356	500981.97	2223058.39
2357	501082.32	2223033.69
2358	501283.9	2223108.64
2359	501351.85	2223133.9
2360	501433.49	2223116.61
2361	501506.9	2223077.6
2362	501594.68	2223078.51
2363	501730.84	2222845.13
2364	501931.2	2222853.68
2365	502041.89	2222933.26
2366	502351.07	2223021.63
2367	502378.24	2223032.29
2368	502350.18	2223173.15
2369	502282.31	2223513.93
2370	502252.63	2223640.4
2371	502316.28	2223757.34
2372	502154.39	2223909.81
2373	502150.86	2224021.92
2374	502060.48	2224159.29
2375	502049.48	2224375.45
2376	501879.59	2224505.17
2377	501697.93	2224591.74
2378	501661.97	2224641.95
2379	501653.16	2224646.71
2380	501427.69	2224540.99
2381	501408.09	2224516.53
2382	501357.94	2224481.75
2383	501315.12	2224473.05
2384	501296.42	2224443.6

2385	501145.88	2224444.27
2386	501060.62	2224465.36
2387	500896.44	2224521.28
2388	500745.97	2224525.25
2389	500716.09	2224520.08
2390	500668.23	2224556.34
2391	500499.04	2224595.44
2392	500415.74	2224630.09
2393	500403.83	2224650.15
2394	500387.09	2224661.9
2395	500375.8	2224669.83
2396	500361.49	2224683.54
2397	500338.83	2224690.7
2398	500327.5	2224697.26
2399	500316.17	2224710.37
2400	500306.63	2224712.16
2401	500298.29	2224715.74
2402	500291.13	2224727.67
2403	500270.86	2224738.4
2404	500264.3	2224746.75
2405	500253.56	2224753.9
2406	500242.24	2224756.88
2407	500229.71	2224768.21
2408	500220.17	2224780.73
2409	500207.65	2224783.12
2410	500196.92	2224790.87
2411	500194.53	2224799.22
2412	500174.86	2224813.53
2413	500154.53	2224838.74
2414	500153.54	2224851.16
2415	500152.31	2224856.46
2416	500145.66	2224862.37
2417	500140.96	2224873.6
2418	500136.06	2224885.27
2419	500127.94	2224894.13
2420	500124.25	2224905.95
2421	500109.65	2224920.07

2422	500108	2224935.49
2423	500105.78	2224940.66
2424	500102.09	2224942.14
2425	500094.7	2224940.66
2426	500092.49	2224936.97
2427	500079.19	2224935.49
2428	500075.5	2224950.26
2429	500070.33	2224953.96
2430	500057.03	2224949.53
2431	500045.22	2224945.83
2432	500028.97	2224953.22
2433	500002.64	2224954.63
2434	499998.69	2224962.08
2435	500007.55	2224968.73
2436	499986.13	2224990.89
2437	499972.84	2224985.72
2438	499965.45	2224985.72
2439	499961.76	2224990.89
2440	499977.27	2225001.96
2441	499966.19	2225007.87
2442	499965.45	2225028.55
2443	499940.34	2225051.45
2444	499934.06	2225053.67
2445	499923.35	2225053.67
2446	499913.01	2225058.84
2447	499911.53	2225063.27
2448	499925.57	2225060.31
2449	499928.8	2225065.08
2450	499912.27	2225082.47
2451	499907.1	2225080.25
2452	499892.33	2225097.24
2453	499886.42	2225101.67
2454	499884.21	2225108.32
2455	499875.34	2225117.92
2456	499872.39	2225126.78
2457	499864.26	2225134.91
2458	499856.14	2225135.65

2459	499843.46	2225150.99
2460	499841.25	2225160.68
2461	499855.39	2225173.52
2462	499833.76	2225205.43
2463	499820.45	2225217.99
2464	499814.54	2225233.5
2465	499800.78	2225246.25
2466	499793.11	2225257.13
2467	499785.72	2225271.91
2468	499770.94	2225281.51
2469	499764.29	2225296.28
2470	499739.16	2225310.31
2471	499733.99	2225325.08
2472	499725.86	2225328.78
2473	499715.51	2225336.9
2474	499706.68	2225340.05
2475	499705.17	2225340.59
2476	499699.26	2225366.44
2477	499692.6	2225373.09
2478	499690.39	2225394.51
2479	499685.95	2225410.76
2480	499681.52	2225417.41
2481	499674.13	2225444
2482	499666.74	2225457.29
2483	499666.74	2225472.8
2484	499657.13	2225488.31
2485	499653.47	2225500.83
2486	499706.69	2225495.49
2487	499820.38	2225578.19
2488	499883.32	2225623.98
2489	499951.84	2225668.95
2490	500100.71	2225705.6
2491	500208.28	2225728.5
2492	500299.63	2225792.12
2493	500361.86	2225849.08
2494	500491.42	2225930.9
2495	500625.78	2226011.38

2496	500821.32	2226119.68
2497	500828.34	2226123.57
2498	500828.58	2226159.33
2499	500829.24	2226257.97
2500	500845.25	2226382.24
2501	500869.15	2226629.77
2502	500869.28	2226631.08
2503	500871.28	2226804.71
2504	500872.68	2226926.91
2505	500836.62	2227008.66
2506	500775.17	2226956.63
2507	500747.62	2227025.5
2508	500773.43	2227054.39
2509	500804.81	2227117.3
2510	500766.54	2227171.37
2511	500651.32	2227418.91
2512	500516.31	2227647.97
2513	500524.92	2227660.11
2514	500448.83	2227805.63
2515	500371.01	2227930.57
2516	500284.2	2227961.32
2517	500191.33	2227983.55
2518	499798.83	2228061.34
2519	499585.5	2228109.15
2520	499419.55	2228138.4
2521	499178.02	2228177.28
2522	499228.92	2228325.73
2523	499262.58	2228431.07
2524	499378.28	2228531.48
2525	499412.44	2228704.75
2526	499567.58	2228749.28
2527	499632.98	2228865.06
2528	499660.41	2228908.81
2529	499693.15	2228960.92
2530	499708.06	2228981.4
2531	499722.35	2229001.04
2532	499792.62	2229097.57

2533	499815.02	2229118.55
2534	499852.08	2229153.26
2535	500024.01	2229327.89
2536	500049.81	2229351.47
2537	500063.14	2229363.64
2538	500130.29	2229429.24
2539	500259.84	2229560.16
2540	500278.56	2229590.89
2541	500314.55	2229590.17
2542	500376.62	2229562.83
2543	500424.65	2229513.32
2544	500434.26	2229490.42
2545	500457.9	2229459.38
2546	500491.89	2229422.44
2547	500509.62	2229400.27
2548	500553.96	2229361.85
2549	500622.67	2229313.82
2550	500664.81	2229295.01
2551	500696.51	2229284.17
2552	500711.55	2229298.65
2553	500747.11	2229273.66
2554	500793.64	2229261.9
2555	500811.02	2229261.84
2556	500977.78	2229261.24
2557	501131.34	2229246.52
2558	501240.14	2229233.05
2559	501320.23	2229224.84
2560	501413.96	2229215.24
2561	501706.16	2229189.06
2562	501883.5	2229066.93
2563	501886.91	2229056.13
2564	501885.7	2229030.82
2565	501891.79	2228998.4
2566	501904.91	2228989.81
2567	501913.2	2228982.22
2568	501935.45	2228973.33
2569	501957.34	2228970.27

2570	501982.46	2228973.07
2571	501990.6	2228980.09
2572	502093.19	2228984.27
2573	502115.79	2228981.76
2574	502140.78	2228968.27
2575	502156.82	2228949.57
2576	502176.91	2228906.87
2577	502188.75	2228894.06
2578	502219.61	2228869.2
2579	502263.8	2228858.58
2580	502318.84	2228839.49
2581	502320.07	2228839.06
2582	502344.57	2228829.35
2583	502378.29	2228810.45
2584	502409.95	2228784.76
2585	502431.9	2228757.66
2586	502447.54	2228730.29
2587	502459.27	2228715.95
2588	502565.78	2228640.36
2589	502581.43	2228631.23
2590	502608.81	2228619.5
2591	502624.46	2228616.9
2592	502633.37	2228617.23
2593	502659.68	2228618.2
2594	502684.45	2228623.41
2595	502703.46	2228625.26
2596	502736.3	2228626.05
2597	502761.08	2228620.83
2598	502778.03	2228614.31
2599	502819.76	2228603.89
2600	502839.32	2228593.46
2601	502856.28	2228586.94
2602	502899.31	2228559.57
2603	502928	2228528.29
2604	502943.65	2228499.62
2605	502951.48	2228473.55
2606	502973.65	2228433.15

2607	503012.77	2228394.04
2608	503028.51	2228383.64
2609	503042.46	2228370.75
2610	503061.1	2228349.74
2611	503083.26	2228315.85
2612	503119.98	2228271.55
2613	503136.99	2228240.36
2614	503141.33	2228212.89
2615	503140.3	2228193.11
2616	503141.72	2228175.62
2617	503158.26	2228154.83
2618	503170.07	2228136.97
2619	503179.8	2228133.08
2620	503193.7	2228132.15
2621	503205.04	2228134.51
2622	503224.89	2228134.98
2623	503266	2228123.64
2624	503349.19	2228126.14
2625	503371.89	2228124.82
2626	503387.97	2228117.26
2627	503420.12	2228108.76
2628	503455.11	2228109.7
2629	503479.7	2228116.32
2630	503500.5	2228123.88
2631	503518.47	2228135.22
2632	503544.95	2228156.96
2633	503554.75	2228173.68
2634	503564.55	2228190.4
2635	503586.74	2228213.65
2636	503619.17	2228271.59
2637	503637.62	2228283.6
2638	503658.15	2228282.06
2639	503675.45	2228275.1
2640	503726.7	2228246.74
2641	503762.74	2228221.51
2642	503778.66	2228203.83
2643	503788.7	2228200.38

2644	503806.17	2228196.3
2645	503820.91	2228191.07
2646	503842.07	2228180.58
2647	503872.33	2228177.75
2648	503900.38	2228188.45
2649	503910.21	2228206.12
2650	503923.79	2228241.11
2651	503931.35	2228256.23
2652	503950.82	2228326.13
2653	503957.44	2228353.54
2654	503957.44	2228367.72
2655	503953.66	2228381.89
2656	503945.15	2228392.29
2657	503943.25	2228397.01
2658	503931.91	2228407.41
2659	503901.65	2228414.97
2660	503880.84	2228423.48
2661	503867.6	2228435.76
2662	503854.36	2228448.05
2663	503842.07	2228471.68
2664	503841.42	2228502.32
2665	503848.69	2228525.55
2666	503859.89	2228544.45
2667	503873.71	2228564.91
2668	503884.9	2228587.21
2669	503911.98	2228610.09
2670	503927.18	2228616.94
2671	503972.27	2228618.57
2672	503993.37	2228613.16
2673	504015.12	2228607.49
2674	504036.83	2228593.81
2675	504056.55	2228576.42
2676	504064.82	2228572.69
2677	504093.98	2228529.48
2678	504100.23	2228509.2
2679	504104.13	2228489.81
2680	504103.54	2228484.87

2681	504105.44	2228461.66
2682	504109.7	2228437.12
2683	504113.96	2228412.57
2684	504120.81	2228396.14
2685	504138.52	2228352.34
2686	504140.49	2228338.43
2687	504143.54	2228290.88
2688	504140.84	2228278.52
2689	504136.92	2228254.02
2690	504135.98	2228234.17
2691	504132.19	2228222.83
2692	504120.18	2228177.09
2693	504114.23	2228148.17
2694	504113.28	2228128.32
2695	504112.26	2228114.79
2696	504111.77	2228106.56
2697	504114.23	2228086.74
2698	504100.04	2228013.96
2699	504095.01	2227999.44
2700	504079.67	2227941.38
2701	504130.73	2227933.22
2702	504264.91	2227941.11
2703	504271.37	2228056.46
2704	504352.34	2228223.51
2705	504427.17	2228293.94
2706	504109.2	2228651.57
2707	504052.02	2228673.28
2708	504005.04	2228690.55
2709	503848.76	2228734.23
2710	503807.86	2228726.93
2711	503760.12	2228500.82
2712	503651.4	2228464.94
2713	503600.7	2228647.45
2714	503584	2228861.88
2715	503608.38	2228983.78
2716	503729.29	2229129.62
2717	503738.36	2229157.02

2718	503751.17	2229195.79
2719	503921.65	2229489.95
2720	504025.65	2229608.76
2721	504029.45	2229744.89
2722	504031.95	2229834.92
2723	504035.89	2229976.12
2724	504226.43	2230076.96
2725	504335.36	2230073
2726	504416.74	2230187.9
2727	504645.93	2230245.55
2728	504694.8	2230257.84
2729	504749.84	2230271.69
2730	504812.03	2230287.33
2731	505312.64	2230413.27
2732	505769.26	2230528.15
2733	505770.39	2230545.33
2734	505791.85	2230873.55
2735	505831.53	2230956.12
2736	505834.63	2230963.3
2737	505835.59	2230987.13
2738	505863.05	2231004.13
2739	505902	2231047.78
2740	505969.27	2231092.13
2741	506190.19	2231241.6
2742	506299.71	2231315.7
2743	506350.69	2231285.86
2744	506422.98	2231135.05
2745	506438.4	2231151.1
2746	506553.18	2231283.78
2747	506694.99	2231447.2
2748	506864.82	2231642.84
2749	507299.9	2232142.84
2750	507436.68	2232300.21
2751	507595.09	2232482.47
2752	507853.62	2232779.92
2753	507887	2232818.32
2754	508252.08	2233234.2

2755	508308.42	2233294.84
2756	508323.56	2233311.12
2757	508373.06	2233378.23
2758	508430.27	2233406.45
2759	508684.88	2233725.18
2760	508728.27	2233776.28
2761	508733.67	2233782.57
2762	508897.04	2233974.73
2763	509029.56	2234117.14
2764	509113.36	2234220.62
2765	509231.68	2234353.28
2766	509496.69	2234660.78
2767	509807.11	2235008.18
2768	509817.96	2235531.08
2769	509818.35	2235776.02
2770	509869.14	2235914.67
2771	510095.37	2236160.24
2772	510299.73	2236379.76
2773	510320.49	2236402.05
2774	510435.98	2236526.1
2775	510504.05	2236599.31
2776	511078.31	2237213.36
2777	511459.55	2237618.6
2778	511646.32	2237835.26
2779	511979.48	2238194.11
2780	512254.26	2238490.54
2781	512417.93	2238667.84
2782	512624.02	2238912.63
2783	512642.75	2238935.07
2784	512833.08	2239163.15
2785	512989.74	2239352.55
2786	513569.63	2239341.73
2787	513779.22	2239586.8
2788	514390.91	2240300.38
2789	514513.01	2240444.9
2790	515094.61	2241092
2791	515270.82	2241301.76

2792	515808.63	2241927.67
2793	516450.61	2242679.3
2794	516687.21	2242937.96
2795	517087.3	2243418.92
2796	517343.31	2243702.66
2797	517813.85	2244251.06
2798	518152.77	2244644.44
2799	518218.45	2244714.27
2800	518285.14	2244798.01
2801	518426.46	2244955.56
2802	518490.8	2245029.97
2803	518573.6	2245135.84
2804	518723.67	2245311.65
2805	518876.45	2245480.86
2806	519047.96	2245666.55
2807	518990.63	2245747.26
2808	518939.72	2245813.74
2809	518891.33	2245865.5
2810	518766.77	2245957.65
2811	518645.17	2246059.9
2812	518438.77	2246178.98
2813	518320.32	2246431.45
2814	518505.47	2246768.92
2815	518241.21	2247119.86
2816	518489.48	2247018.87
2817	518607.3	2247174.56
2818	518666.63	2247241.88
2819	518759.51	2247376.32
2820	518782.87	2247465.32
2821	518887.75	2247694.44
2822	519067.31	2247815.01
2823	519193.82	2247883.05
2824	519231.48	2247986.15
2825	519271.61	2248029.91
2826	519227.74	2248210.9
2827	519019.45	2248686.18
2828	518822.74	2248537.01

2829	518790.34	2248517.65
2830	518766.77	2248503.13
2831	518691.45	2248573.62
2832	518497.89	2248577.82
2833	518449.08	2248553.42
2834	518396.89	2248711.58
2835	518456.65	2248818.51
2836	518708.46	2249202.2
2837	518706.78	2249412.38
2838	518714.85	2249547.35
2839	518519.77	2249648.72
2840	518729.85	2250012.17
2841	518783.18	2250252.13
2842	518808.01	2250343.44
2843	518801.7	2250409.5
2844	518691.98	2250524.16
2845	518602.98	2250595.49
2846	518581.52	2250640.72
2847	518814.22	2250769.27
2848	519036.81	2250813.87
2849	519140.11	2250857.85
2850	519274.66	2250958.1
2851	519389.64	2251055.09
2852	519593.3	2251096.33
2853	519872.28	2251149.45
2854	493517.05	2222599.04
2855	493502.41	2222646.92
2856	493489.58	2222677.16
2857	493457.29	2222749.03
2858	493398.48	2222772.14
2859	493339.57	2222897.86
2860	493280.77	2223027.35
2861	493402.38	2223124.06
2862	493397.21	2223161.5
2863	493140.89	2223225.5
2864	493098.14	2223264.69
2865	493109.22	2223273.61

2866	493048.52	2223380.29
2867	493095.32	2223412.01
2868	492982.63	2223559.06
2869	493067.88	2223736.46
2870	493087.8	2223759.08
2871	492976.13	2223893.86
2872	492750.19	2223997.1
2873	492756.42	2224020.62
2874	492565.61	2224094.42
2875	492605.45	2224159.44
2876	492661.79	2224347.02
2877	492516.82	2224563.61
2878	492410.92	2224627.53
2879	492222.13	2224750.63
2880	492138.48	2224804.92
2881	492142.03	2224818
2882	492233.82	2224961
2883	492121.65	2225029.29
2884	492014.65	2224876.52
2885	491938.83	2224956.69
2886	491839.28	2224886.51
2887	491807.61	2224921.56
2888	491668.53	2224796.74
2889	491666.88	2224782.26
2890	491736.17	2224740.9
2891	491933.96	2224715.92
2892	491934.1	2224721.69
2893	492036.84	2224716.14
2894	492050.14	2224703.01
2895	492053.25	2224662.16
2896	492071.38	2224650.89
2897	492071.32	2224607.62
2898	492026.43	2224607.26
2899	492024.22	2224578.79
2900	492018.08	2224579.14
2901	492018.02	2224571.14
2902	492012.02	2224571.18

2903	492009.22	2224530.2
2904	492013.5	2224511.77
2905	492021.55	2224291.23
2906	492004.92	2224239.97
2907	492025.74	2224215
2908	491954.99	2224159.43
2909	491957.82	2224156.14
2910	491973.29	2224136.21
2911	491980.02	2224100.45
2912	491993.64	2224086.19
2913	491995.57	2224053.55
2914	491972.14	2224052.88
2915	491969.69	2224053.94
2916	491956.84	2224053.27
2917	491944.02	2224053.49
2918	491944.63	2223965.78
2919	491890.15	2223915.39
2920	491852.78	2223961.65
2921	491827.8	2223942.76
2922	491866.64	2223893.63
2923	491672.01	2223713.58
2924	491664.36	2223658.68
2925	491647.87	2223647.72
2926	491632.82	2223603.22
2927	491595.67	2223631.56
2928	491573.48	2223691.37
2929	491555.35	2223706.24
2930	491518.93	2223703.34
2931	491463.65	2223708.81
2932	491437.85	2223755.9
2933	491409.12	2223783.69
2934	491378.56	2223787.83
2935	491364.88	2223811.77
2936	491355.75	2223828.51
2937	491333.52	2223858.27
2938	491308.46	2223890.29
2939	491288.88	2223869.61

2940	491264.09	2223854.33
2941	491226.81	2223923.42
2942	491192.27	2223972.67
2943	491157.4	2224029.35
2944	491103.67	2224092.33
2945	491024.5	2224106.66
2946	491010.21	2224109.25
2947	490996.11	2224111.79
2948	490964.68	2224117.45
2949	490732.51	2224068.97
2950	490726.1	2224071.64
2951	490707.51	2224063.87
2952	490562.87	2224075.15
2953	490494.56	2224111.46
2954	490386.71	2224201.96
2955	490368.13	2224254.17
2956	490336.38	2224295.75
2957	490328.56	2224255.65
2958	490306.73	2224234.65
2959	490179.93	2224334.03
2960	490117.4	2224397.5
2961	489976.73	2224406.54
2962	489782.16	2224363.59
2963	489703.61	2224381.7
2964	489666.47	2224344.47
2965	489593.61	2224180.78
2966	489454.96	2223860.27
2967	489376.04	2223694.85
2968	489306.19	2223544.52
2969	489360.11	2223434.5
2970	489372.23	2223414.66
2971	489381.96	2223411.91
2972	489422.38	2223341.36
2973	489370.27	2223311.27
2974	489359.73	2223317.91
2975	489287.52	2223264.36
2976	489327	2223210.58

2977	489362.86	2223168.1
2978	489259.98	2223101.59
2979	489228.81	2223127.1
2980	489050.91	2223002.81
2981	489053.72	2222999.93
2982	489150.93	2222902.14
2983	489249.96	2222983.82
2984	489366.08	2223043.31
2985	489520.65	2223126.56
2986	489564.3	2223159.41
2987	489877.01	2222807.5
2988	489927	2222745.13
2989	489922.11	2222741.42
2990	489954.71	2222703.97
2991	489970.08	2222668.82
2992	490003.88	2222631.71
2993	490006.99	2222628.09
2994	489999.59	2222621.73
2995	490034.83	2222583
2996	490069.14	2222549.98
2997	490161.94	2222439.26
2998	490241.71	2222343.47
2999	490253.87	2222355.21
3000	490361.82	2222220.75
3001	490352.28	2222211.54
3002	490428.3	2222138.97
3003	490434.93	2222129.06
3004	490432.65	2222120.6
3005	490495.53	2222082.61
3006	490580.06	2222015.83
3007	490592.92	2221999.69
3008	490565.79	2221974.12
3009	490658.67	2221861.37
3010	490737.27	2221872.46
3011	490773.6	2221848.5
3012	490783.63	2221829.47
3013	490779.88	2221824.62

3014	490712.16	2221799.14
3015	490724.51	2221779.06
3016	490734.43	2221766.79
3017	490790.06	2221706.56
3018	491286.44	2221116.55
3019	491511.33	2221006.05
3020	491643.72	2220953.15
3021	491664.11	2220941.9
3022	491680.67	2220932.77
3023	491988.37	2220797.56
3024	492422.76	2220606.88
3025	492655.98	2220506.03
3026	492742.04	2220703.72
3027	492753.74	2220739.9
3028	492638.98	2220759.47
3029	492678.49	2220811.02
3030	492637.71	2220843.28
3031	492682.54	2220947.99
3032	492648.06	2221023.9
3033	492642.13	2221037.21
3034	492437.6	2221444.35
3035	492433.47	2221475.27
3036	492379.93	2221572.95
3037	492346.74	2221656.28
3038	492354.21	2221664.5
3039	492348.69	2221677.54
3040	492345.9	2221703.13
3041	492332.2	2221732.7
3042	492326.72	2221741.53
3043	492300.39	2221788.58
3044	492283.59	2221830.06
3045	492333.48	2221798.32
3046	492343.41	2221792.46
3047	492364.11	2221765.62
3048	492380.54	2221770.43
3049	492411.87	2221764.52
3050	492419.03	2221761.13

3051	492423.21	2221755.14
3052	492440.65	2221763.9
3053	492442.84	2221778.73
3054	492531.21	2221797.4
3055	492573.94	2221832.22
3056	492535.64	2221949.89
3057	492593.19	2221971.24
3058	492651.19	2221977.74
3059	492755.46	2222049
3060	492756.25	2222184.02
3061	492740.61	2222202.28
3062	492720.59	2222239.42
3063	492652.69	2222260.38
3064	492595.01	2222274.08
3065	492587.5	2222277.51
3066	492571.21	2222295.11
3067	492563.7	2222319.93
3068	492568.87	2222327.1
3069	492806.58	2222398.08
3070	493417.9	2222571.03

»;

строки 3071–3219 признать утратившими силу;

раздел «4. ГОРОДСКОЕ ПОСЕЛЕНИЕ СВЕРДЛОВСКИЙ» признать утратившим силу;

раздел «7. СЕЛЬСКОЕ ПОСЕЛЕНИЕ АНИСКИНСКОЕ» признать утратившим силу.

Статья 4

1. Органы местного самоуправления городского округа Лосино-Петровский являются правопреемниками органов местного самоуправления поселений.

2. Уставы и иные муниципальные правовые акты органов местного самоуправления Щёлковского муниципального района и городского округа Лосино-Петровский подлежат приведению в соответствие с настоящим Законом в течение трех месяцев со дня вступления в силу настоящего Закона.

Статья 5

Настоящий Закон вступает в силу через десять дней после его официального опубликования.

Губернатор
Московской области **А.Ю. Воробьев**
« 23 » мая 2018 года
№ 69/2018-03

Принят постановлением
Московской областной Думы
от 17.05.2018 № 28/52-П